

Maire d'ouvrage :

Conseil général  
**LOIRE**

Conseil Départemental de la Loire  
1 rue du Département  
42022 Saint-Etienne cedex 1

Département de la Loire  
**Commune de SAINT-NIZIER-DE-FORNAS**

Réglementation des boisements

Plan  
**Projet de zonage- Plan d'assemblage**

**Légende :**

Etat des lieux :

- Cours d'eau
- Vies
- Plan Simple de Gestion (Bâtis privés)
- Exploitations agricoles

Potentialités :

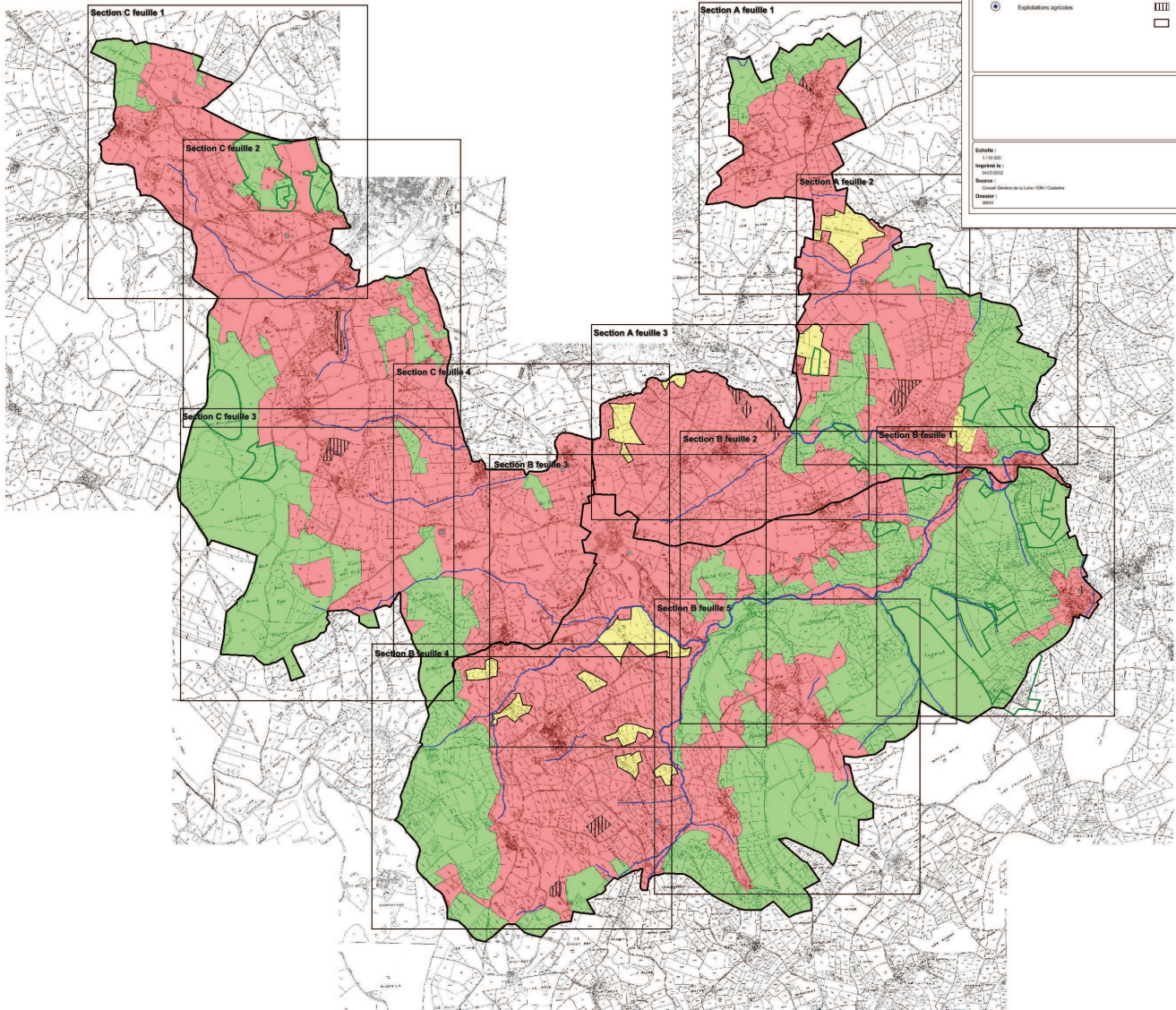
- Libre
- Réglementés
- Interdit

Mesures applicables après coupe rase :

- Interdit
- Réglementés

Echelle : 1:10 000  
Imprimé le : 06/03/2012  
Source : Conseil Départemental de la Loire (CDL) - Cadastre  
Dossier : 2011

Maire d'ouvrage : M. L. L. L.  
Bureau d'Urbanisme  
1 rue du Département  
42022 Saint-Etienne cedex 1  
Tel. 04 77 83 36 36  
Mail : urbanisme@cdl.fr



Membre d'arrondissement  
**Conseil général de la LOIRE**  
 Département de la Loire  
 Commune de SAINT-NIZIER-DE-FORNAS  
 Règlementation des boisements

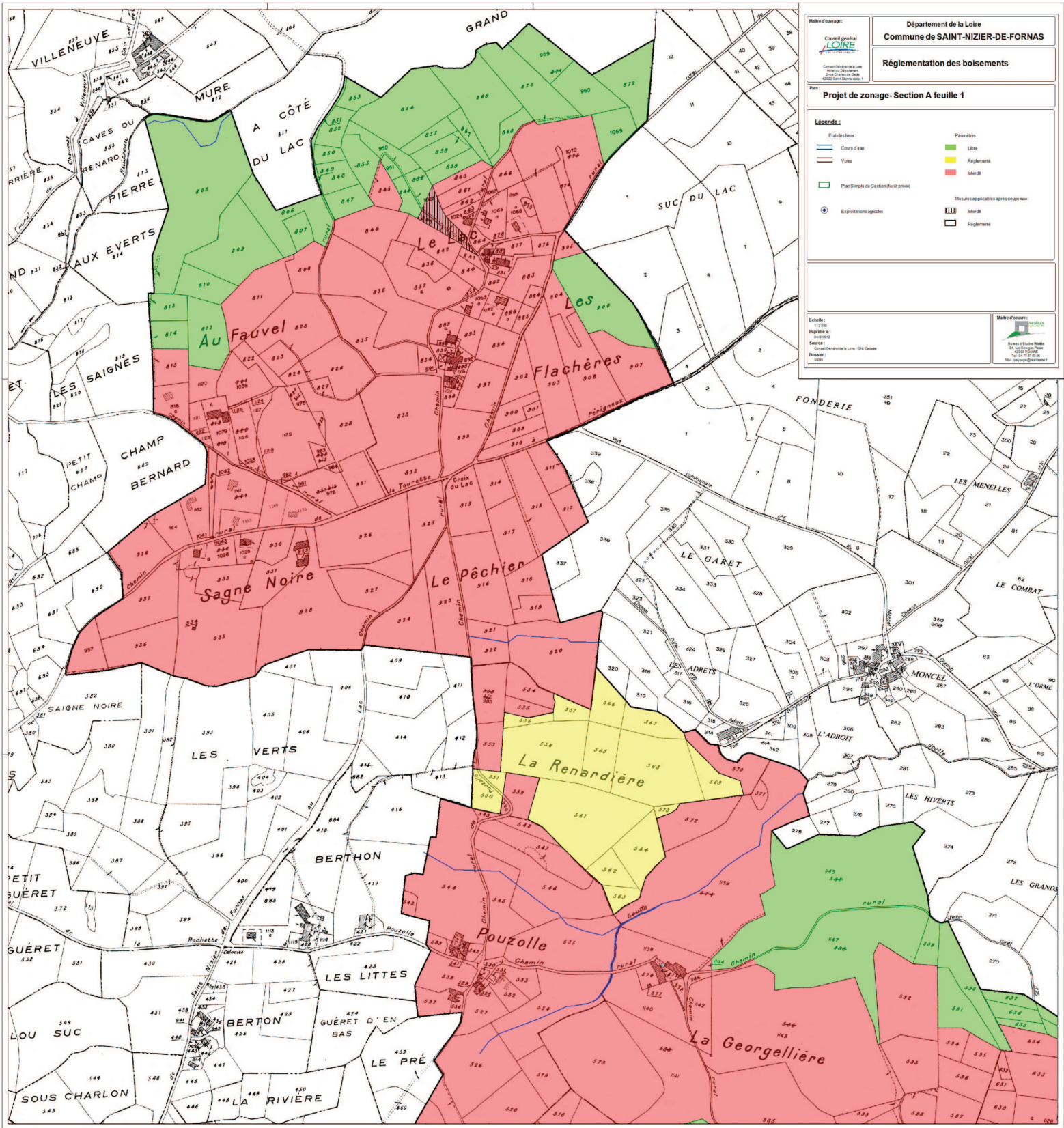
Projet de zonage-Section A feuille 1


**Légende :**

Etat des lieux	Plan Simple de Gestion (fort peuplé)	Permis	
Cours d'eau	Exploitations agricoles	Libre	
Voies		Règlementé	
		Interdit	
		Mesures applicables après coupe totale	
		Interdit	Règlementé

Echelle : 1:2000  
 Imprimé le : 16/02/2010  
 Source : IGN (Plan Simple de Gestion de la Loire 1/2000) IGN  
 Dossier : 10001













Membre d'arrondissement  
**LE DÉPARTEMENT DE LA LOIRE**  
 Bureau d'Études de la Loire  
 10001 - 42000 - SAINT-NIZIER-DE-FORNAS  
 Tél : 04 77 30 00 00




Maire d'origine :  Département de la Loire  
**Commune de SAINT-NIZIER-DE-FORNAS**  
**Réglementation des boisements**

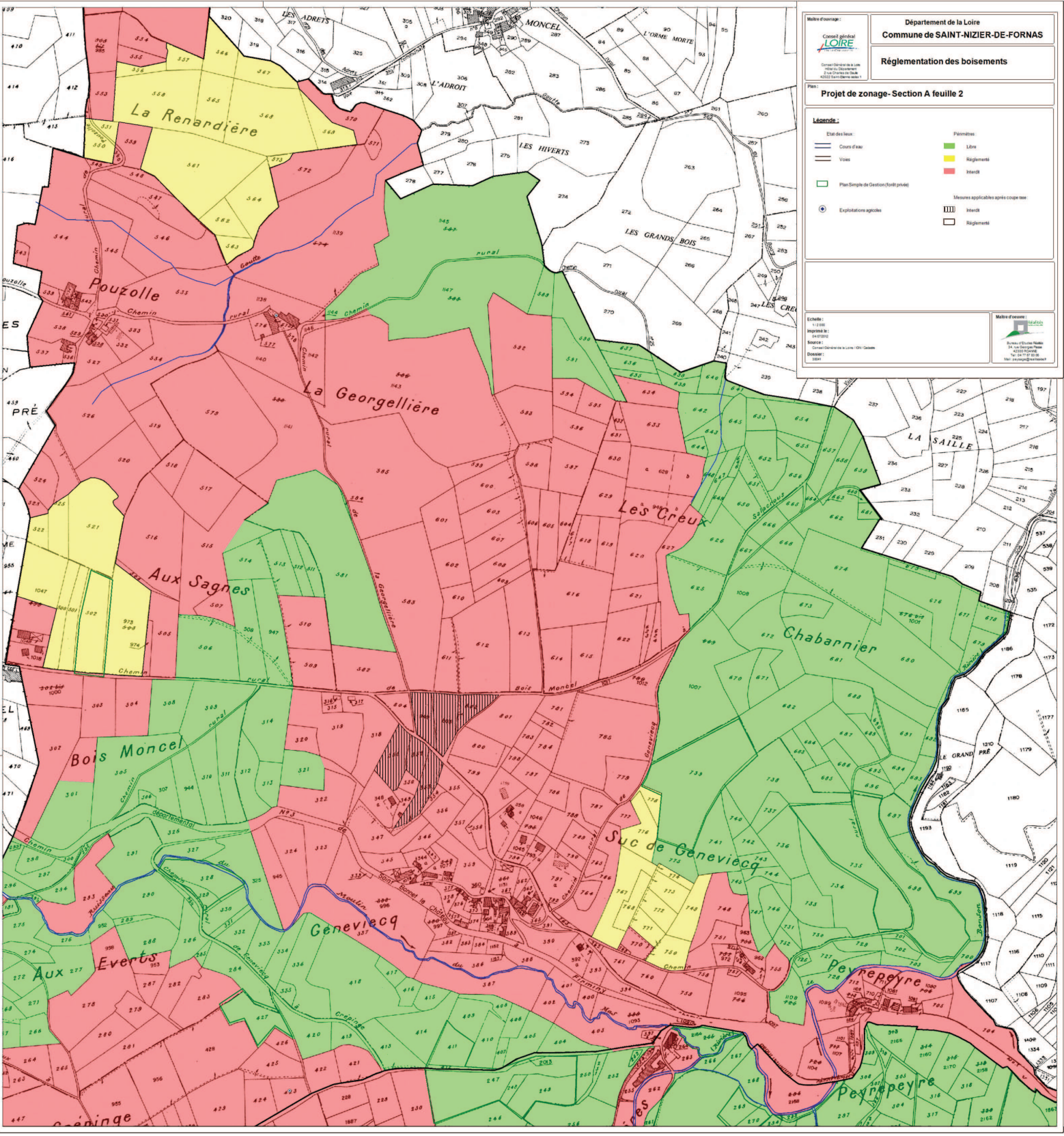
Projet de zonage - Section A feuille 2

**Légende :**

 Etat des lieux	 Plaines
 Coeur de ville	 Libre
 Voies	 Réglementé
 Plan Simple de Gestion (si applicable)	 Intérêt
 Exploitations agricoles	 Mesures applicables après coupe bois
	 Intérêt
	 Réglementé

Echelle : 1:10000  
 Imprimé le : 05/02/2015  
 Source : Cadastre de la Loire (M-D-G)  
 Dossier : 2014

Maire d'origine :   
 Bureau d'Urbanisme  
 41000 Saint-Nizier-de-Fornas  
 Tél. 02 47 77 61 00  
 Mail : [urbanisme@stnizier-de-fornas.fr](mailto:urbanisme@stnizier-de-fornas.fr)




Département de la Loire  
**Commune de SAINT-NIZIER-DE-FORNAS**  
**Règlementation des boisements**

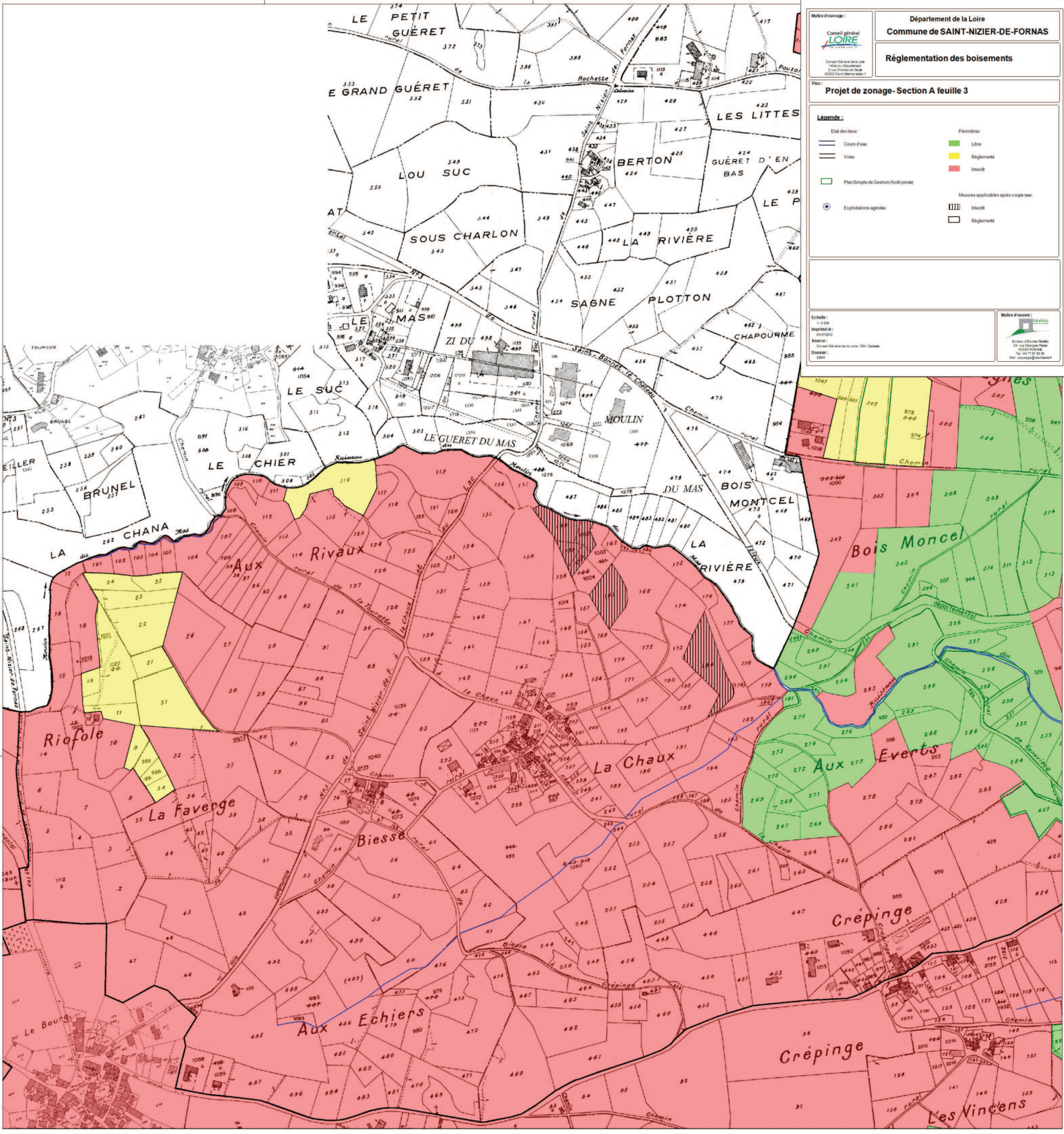
Plan : **Projet de zonage - Section A feuille 3**

**Légende :**


Etat des lieux	Palmettes
Cours d'eau	Libre
Voies	Règlementé
Plan Simple de Gestion (voies privées)	Interdit
Exploitations agricoles	Mesures applicables après coup see
	Interdit
	Règlementé

Echelle : 1 : 2000  
 Approuvé le : 20/07/2012  
 Sources : IGN, Plan de l'Etat  
 Document : Règlementation des boisements - Loire (2011) - Classement  
 Date : 2011

Maître d'ouvrage :   
 Adresse : 12, rue de la République  
 42120 Saint-Nizier-de-Fornas  
 Tél : 04 77 22 12 12  
 Mail : mairie@stnizier-de-fornas.fr


















Maire d'origine :  Département de la Loire  
**Commune de SAINT-NIZIER-DE-FORNAS**  
**Règlementation des boisements**

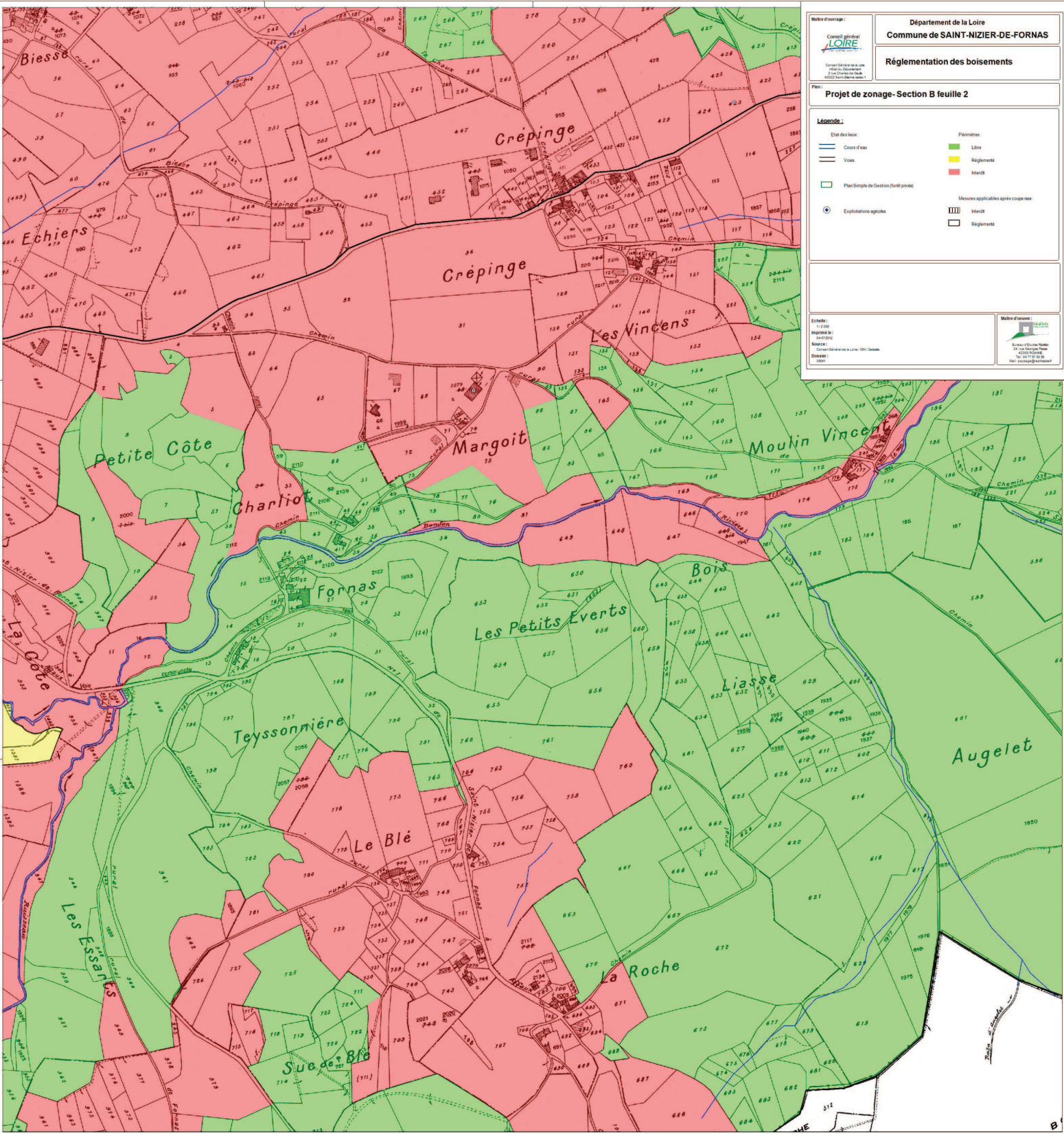
Projet de zonage - Section B feuille 2

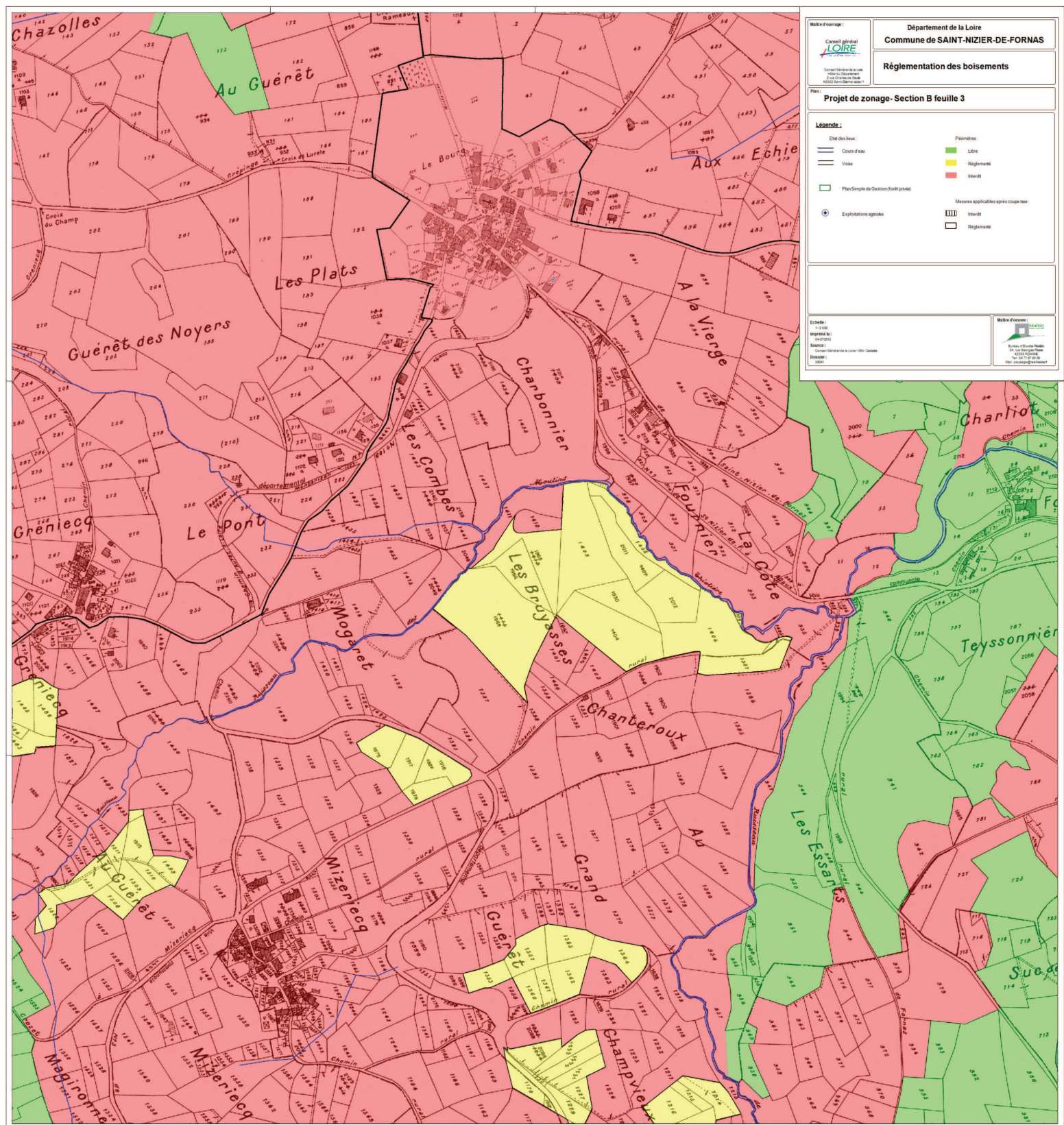
**Légende :**

 Etat des lieux	 Plaines
 Cotes d'eau	 Libre
 Vies	 Réglementé
 Plan Simple de Gestion (arrêté préf.)	 Interdit
 Exploitations agricoles	 Mesures applicables après coupe bois
	 Interdit
	 Réglementé

Echelle : 1:1000  
 Imprimé le : 04/02/2012  
 Sources : Cadastre, IGN, IGN - Cadastre  
 Dossier : 2011

Maire d'origine :   
 Bureau d'Urbanisme  
 43000 Saint-Nizier-de-Fornas  
 Tél. 04 77 61 01 00  
 Mail : [urbanisme@stnizier-de-fornas.fr](mailto:urbanisme@stnizier-de-fornas.fr)





Département de la Loire  
**Commune de SAINT-NIZIER-DE-FORNAS**  
**Réglementation des boisements**

**Projet de zonage - Section B feuille 3**

**Légende:**

Etat des lieux	Planimétrie
— Cours d'eau	■ Libre
— Voies	■ Règlement
□ Plan Simple de Gestion (arrêté préf.)	■ Interdit
● Exploitations agricoles	▤ Mesures applicables après coupe feu
	□ Règlement

Echelle: 1:1000  
 Révisé le: 05/2014  
 Source: IGN  
 Document: 2014

Mairie de Fornas  
 Bureau d'Urbanisme  
 10 rue de la République  
 42120 Saint-Nizier-de-Fornas  
 Tel: 04 77 47 00 38  
 Email: urbanisme@fornas.fr

Maire d'ouvrage :  
 Conseil général  
**LOIRE**  
 Conseil Départemental de la Loire  
 12, rue de la République  
 42000 Saint-Etienne

Département de la Loire  
**Commune de SAINT-NIZIER-DE-FORNAS**

Réglementation des boisements

Plan :  
**Projet de zonage- Section B feuille 4**

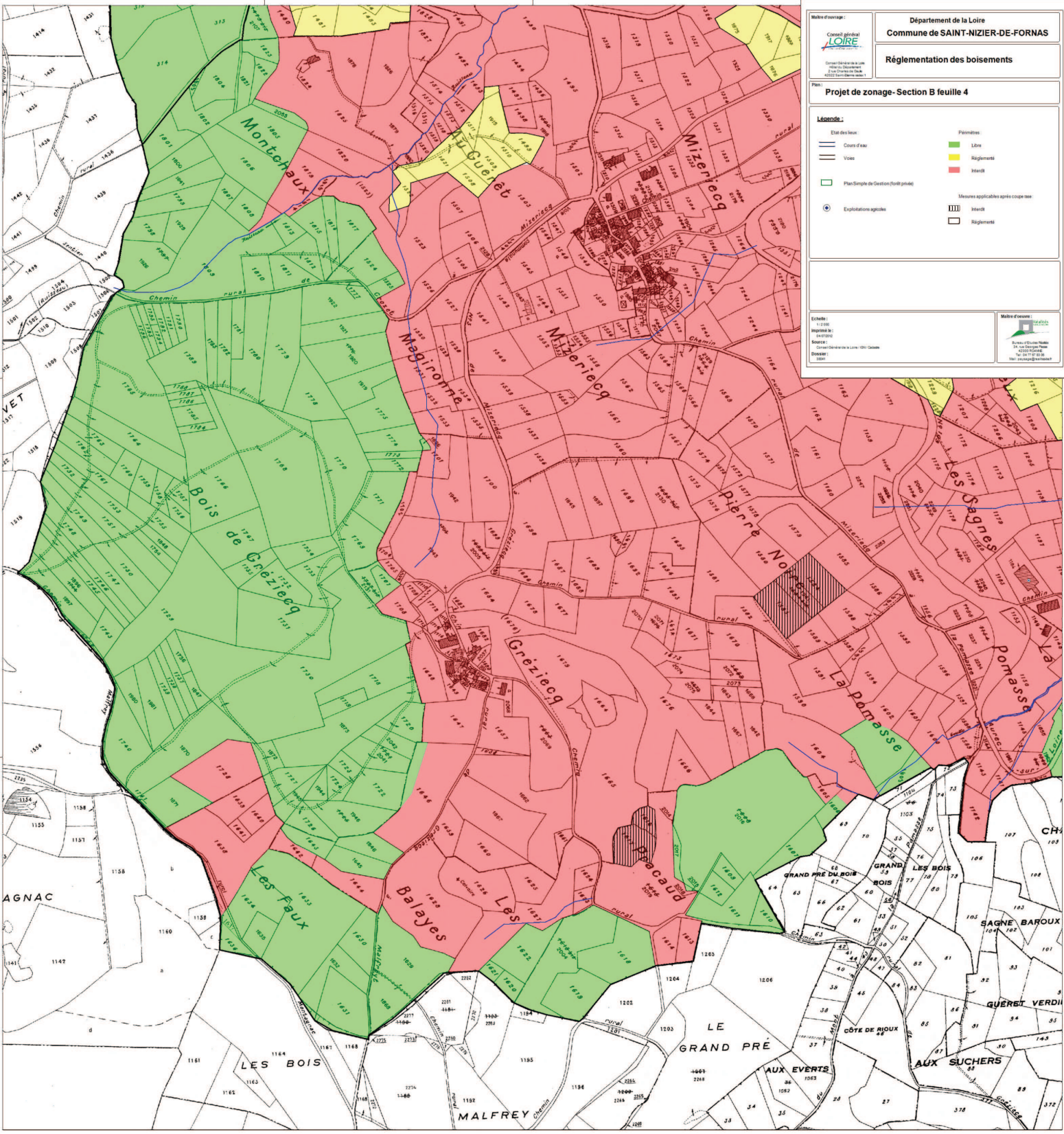
**Légende :**

Cours d'eau	Libre
Voies	Réglementés
Plan Simple de Gestion (forêt privée)	Interdit
Exploitations agricoles	Interdit
	Réglementés



Titulaires applicatives après coupes vier

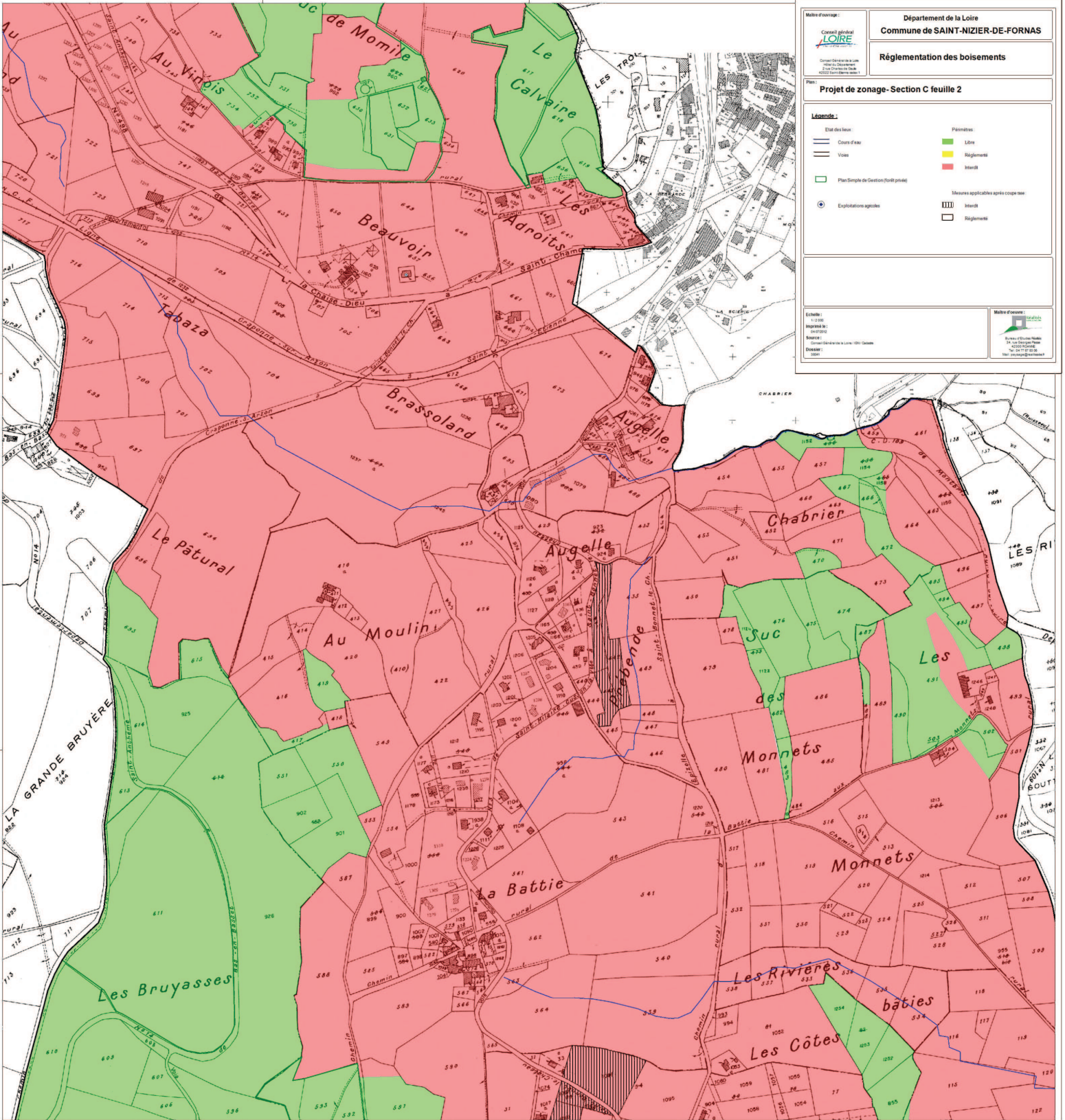
Échelle :  
 1 : 1 000  
 Imprimé le :  
 04/03/2010  
 Sources :  
 Plan de zonage de la Loire / ONI - Géoportail  
 Dossier :  
 2009

Maire d'ouvrage :  
  
 Mairie de Saint-Nizier-de-Fornas  
 12, rue de la République  
 42100 Saint-Nizier-de-Fornas  
 Tél. 04 77 81 81 38  
 Fax 04 77 81 81 39





Maître d'ouvrage :  Conseil Général de la Loire 10000 de Charbonnières 42023 Saint-Nizier-de-Fornas 03 20 22 10 00	Département de la Loire <b>Commune de SAINT-NIZIER-DE-FORNAS</b>
	<b>Réglementation des boisements</b>
Plan : <b>Projet de zonage - Section C feuille 2</b>	
<b>Légende :</b>	
Etat des lieux : - Coures d'eau - Vies - Plan Simple de Gestion (forêt privée) - Exploitations agricoles	Plémentaire : - Libre - Règlement - Interdit Mesures applicables après coupe rase : - Interdit - Règlement
Echelle : 1:12 500 Révisé le : 02/07/2012 Dessiné par : Service de la Loire (DRI) - DRI 10001	Maître d'œuvre :  Service de l'Équipement 10000 de Charbonnières 42023 Saint-Nizier-de-Fornas 03 20 22 10 00



Maitre d'ouvrage: **Département de la Loire**  
**Commune de SAINT-NIZIER-DE-FORNAS**

Réglementation des boisements

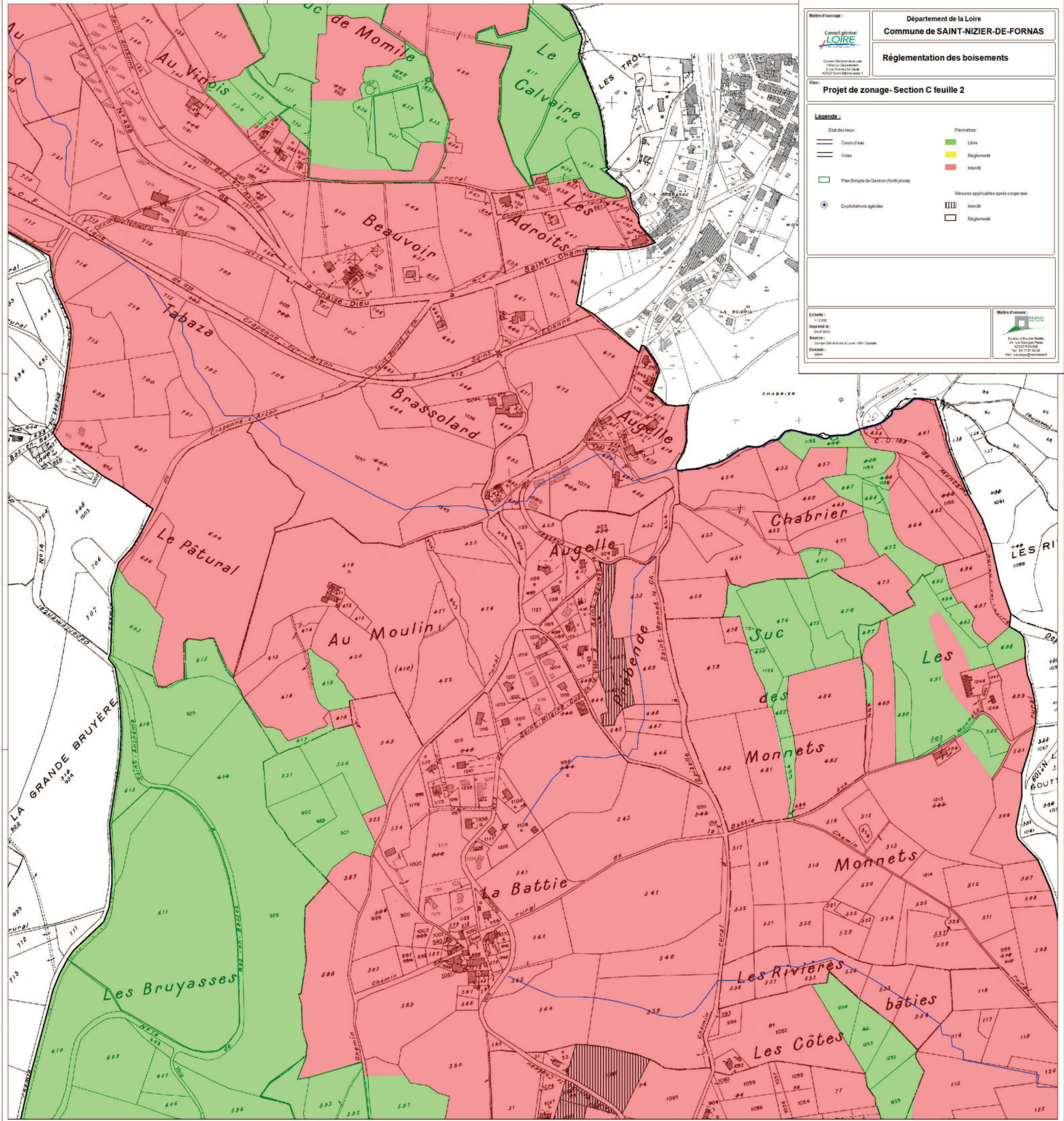
Plan: **Projet de zonage-Section C feuille 2**

**Légende:**

Etat des lieux	Pierres
Cours d'eau	Liège
Vies	Réglement
Plan Simple de Gestion (forêt privée)	Interdit
Exploitations agricoles	Meures applicables après coupe ras
	Interdit
	Réglement

Echelle: 1:5000  
 Imprimé le: 05/05/2011  
 Source: Cadastre de la Loire (100) Genes  
 Dessiné: 2011

Maitre d'œuvre: **BOIS**  
 Bureau d'Etudes Natures  
 42000 Saint-Nizier  
 Tél: 04 77 62 62 62  
 Mail: contact@bois-nature.com







Maire d'origine: **LOIRE**

Conseil général  
 Département de la Loire  
 Commune de SAINT-NIZIER-DE-FORNAS

Réglementation des boisements

Projet de zonage - Section C feuille 1

**Légende :**

Etat des lieux:	Périmètres
Cours d'eau	Libre
Voies	Règlement
Plan Simple de Gestion (forêt privée)	Intérêt
Exploitations agricoles	Mesures applicables après coupe bois:
	Intérêt
	Règlement

Echelle: 1:2000  
 Imprimé le: 05/05/2012  
 Source: Cadastre de la Loire (1981-2008)  
 Dossier: 2011

Maire d'origine: **LOIRE**

Bureau d'Etudes Habitat  
 10 rue Georges Pompidou  
 42000 Saint-Nizier  
 Tél: 04 77 33 00 00  
 Mail: [habitat@loire.fr](mailto:habitat@loire.fr)

