

LA LOIRE ALTITUDE !

EN AUVERGNE-RHÔNE-ALPES

Le magazine



LOIRE
TOURISME

C'EST ICI QUE TOUT PREND SENS

Dans mon histoire, tout ramène à la Loire. À une famille d'abord qui m'a transmis bien plus que des recettes : l'attention à l'autre, la générosité, l'honnêteté, la justesse, le goût de la cuisine et de la vie. Troisgros, c'est avant tout cela, pour moi : une histoire de transmission, de temps long.

Tout a commencé à Roanne. C'est là que mes arrière-grands-parents ont posé leurs valises en 1930, et c'est ici que je suis né, à 200 mètres d'une célèbre gare. Un lieu de passage invitant au voyage, qui racontait déjà une cuisine tournée vers ce territoire ligérien, riche d'une économie industrielle mais surtout d'une grande diversité de paysages agricoles et sauvages, ouverte sur le monde.

Les jeunes cuisiniers Pierre et Jean Troisgros en ont découvert les premiers trésors au début des années 1950. Depuis, nous n'avons jamais cessé de les chérir.

En grandissant ici, on développe un lien particulier avec le territoire. Il y a le marché du vendredi, les saisons, les producteurs, mais aussi des lieux plus intimes et cachés. Saint-Jean-Saint-Maurice, la côte roannaise, les étangs de la plaine et les bords de Loire en font partie. J'affectionne leurs paysages, leurs silences, et cette manière qu'a la Loire de s'y révéler autrement. Ce sont des espaces essentiels, qui nourrissent mes souvenirs d'enfant et le cuisinier d'aujourd'hui.

Au Bois sans Feuilles***, à Ouches, je poursuis cette histoire. Ce lieu, en pleine nature, représente pour moi une forme d'équilibre entre héritage et liberté. Comme je le dis souvent, « *c'est ici que tout prend sens* ».

Le potager, le verger, les plantes sauvages, les liens tissés avec les producteurs : tout participe à une cuisine vivante, en prise directe avec son environnement.

Ce que j'ai reçu, je cherche à le faire évoluer sans le brusquer. Il y a une mémoire, bien sûr, mais elle n'est jamais figée. Elle avance avec nous, au rythme des saisons, des rencontres, des idées. La cuisine reste pour moi un langage simple, sincère, qui doit avant tout laisser une émotion.

La Loire est ce fil discret qui relie tout cela. Roanne, Ouches, Saint-Jean-Saint-Maurice... Autant de repères qui façonnent mon quotidien. C'est ici que je me sens à ma place, et que je continue, à mon tour, d'écrire l'histoire.



César Troisgros
Chef triplement étoilé

SOMMAIRE

10 occasions de prendre de l'altitude dans la Loire

Pages 6 - 10



Un fleuve qui ne manque pas de relief

- Époustouflant plateau de la danse
- Ils gardent le fleuve : trois châteaux d'exception
- Barrage de Grangent : sur les épaules d'un géant
- 3 questions à Véronique Bonnet, co-gérante de Cap Grangent
- Hôtel 2M : une aventure familiale
- Yannick Tabard : coques en stock
- Une envie de plage ?

Pages 11 - 20

Instincts nomades

- Quatre arrêts conseillés sur la Véloire
- En croisière sur le canal de Roanne à Digoin
- Un bout de chemin sur le nouveau GR®3 bis

Pages 23 - 30

Le chant des pentes

- La folle endurance d'Adeline Martin
- Avec Spart X-Trem, dans la peau d'un combattant
- Journée Vélocio : histoire de l'homme derrière la course
- Via ferrata : un parcours à fleur d'eau
- Où grimper dans la Loire ?
- St-Pierre-de-Boeuf : anatomie d'une rivière artificielle
- Le charme des veillées nordiques

Pages 42 - 47

Terroir : 7 produits incontournables et aussi...

- Assiettes en mode food-court
- Frères Roux : l'accord parfait au Château Blanchard
- Esprit guinguette

Pages 44 - 48



Des appellations qui montent

- Gilles Bonnefoy et les vins de la Madone
- Maison JB Clair, un domaine où se perpétue l'effervescence
- Rendez-vous dans les vignes

Pages 51 - 55



Séjourner hors des sentiers battus

- Quatre adresses incontournables
- Gîtes de France® Loire : le charme des logis « chez l'habitant »

Pages 56 - 58

Haute couture, la voie historique

- Broderie or : un métier en Forez
- On rembobine le fil dans les montagnes du matin
- Julien Faure : un jour, un ruban

Pages 59 - 66



Saint-Étienne design, rendez-vous au sommet

- Un nouveau lieu d'exposition majeur
- Trois points d'intérêt desservis par le tram
- Église Saint-Pierre et Maison de la Culture : l'incroyable leg du Corbusier à Firminy

Pages 67 - 72

Refuges de pierre, havres de paix

- 3 questions à Séverine Jardin sur l'immense fresque murale de Charlieu
- Noble demeure à Saint-Marcel-de-Félines
- Gros plan sur le prieuré de Champdieu
- Treize villages de caractère

Pages 73 - 77

6 incontournables familles et aussi...

- Ferme de Servanges : heureux pied(s) à terre
- Hippodromes : miser sur le bon cheval en famille

Pages 78 - 83

Agenda des événements

Pages 84 - 86

LA LOIRE EN QUELQUES CHIFFRES

La Loire, dans son acception administrative, occupe une place centrale dans l'Hexagone. Saint-Étienne en est la préfecture. Situé aux premières inflexions du fleuve, ce territoire se distingue par son côté sauvage et ses reliefs. Riche de paysages et d'histoire, de savoir-faire et d'humanité.

4 781 Km²

C'est la superficie du département. Plus des deux tiers du territoire (73 %) sont classés en zone de montagne.

300

Traversée dans toute sa longueur par le fleuve (sur plus de 100 km), la Loire est aussi le refuge de nombreux étangs, datés du Moyen Âge. 300 étendues d'eau subsistent dans la plaine du Forez.

4

Quatre domaines nordiques, au col de la Loge et dans le Pilat (Les Grands bois, Burdignes, Saint-Régis-du-Coin), accueillent les skieurs l'hiver. Où pratiquer ski de fond, raquettes, luge et faire des balades en chiens de traîneau.

1 634 m

Pierre-sur-Haute constitue le point culminant du département. À Saint-Pierre-de-Boeuf, au point le plus bas, on est à 140 m d'altitude.

2

Parcs naturels régionaux veillent à la préservation des espaces : le Pilat au Sud, le Livradois Forez à l'Ouest ; auxquels il faut ajouter 21 sites Natura 2 000.


626

Espaces naturels sensibles (ENS) font l'objet d'un suivi attentif parce que dotés d'une faune et flore remarquables. 17 sont ouverts à la visite comme la Tourbière de Gimel (Saint-Régis-du-Coin) ou la Réserve de Biterne (Arthun).

10 000

Kilomètres de sentiers balisés, avec des itinéraires mythiques comme le chemin de Saint-Jacques, le chemin de Montaigne, la traversée du Massif central ou la via Sancti Martini (1 204 km de GR® et GR® de Pays, 3 364 km de PR). La Loire est le premier département d'Auvergne-Rhône-Alpes en termes d'itinéraires balisés.

LOIRE, OF(F) COURSE



La Loire se prête à la déconnexion. Oubliez un temps vos écrans. Vous rêvez de rapports sincères, de décors de romans ? Vous y êtes !



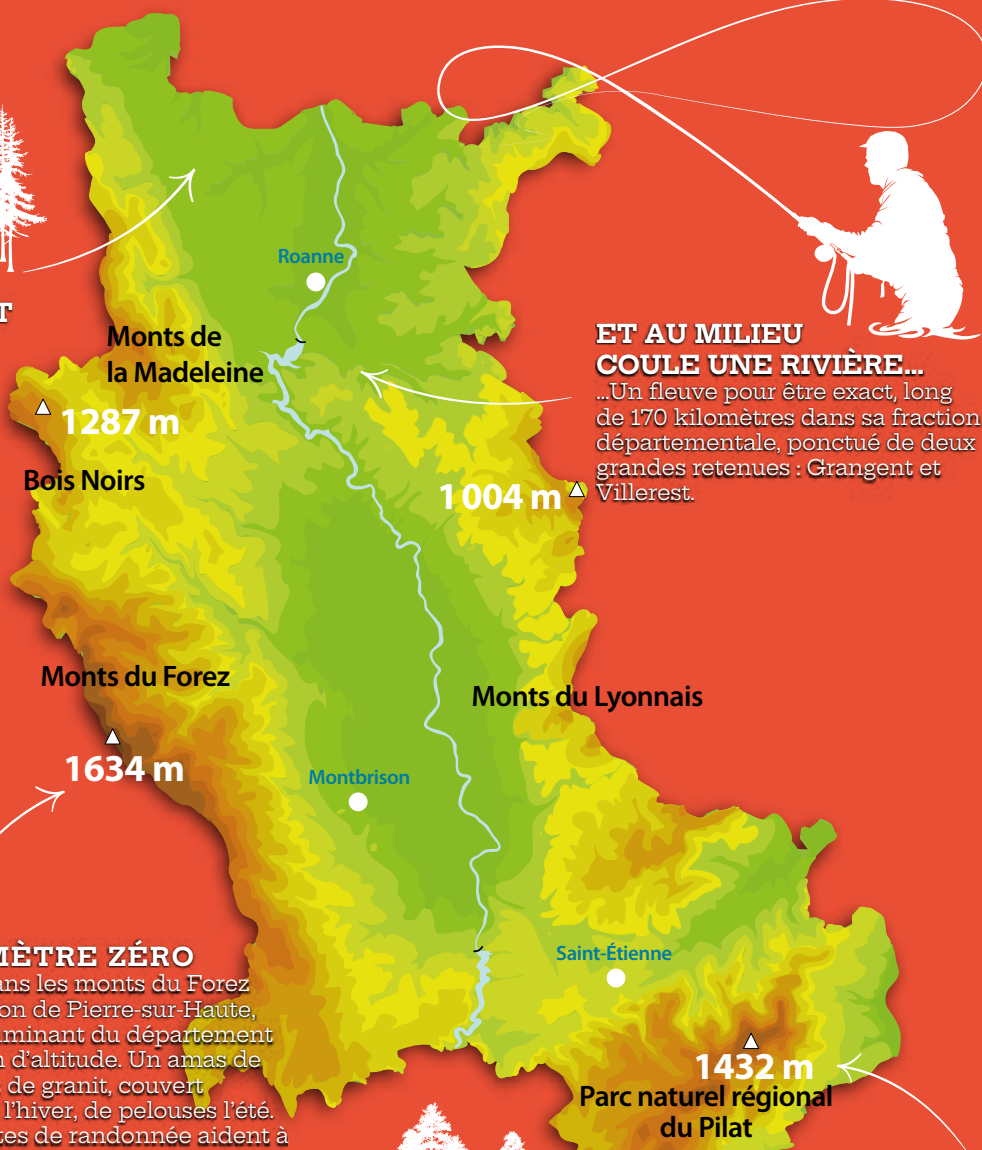
L'APPEL DE LA FORÊT

On recense sur le territoire 170 massifs forestiers de plus de 100 hectares. Deux sites remarquables à ne pas manquer : la forêt de Lespinasse (450 hectares de chênaie en Roannais) et l'arboretum des Grands Murcins (260 essences répertoriées dans les monts de la Madeleine).



KILOMÈTRE ZÉRO

Faites dans les monts du Forez l'ascension de Pierre-sur-Haute, point culminant du département à 1 634 m d'altitude. Un amas de gneiss et de granit, couvert de neige l'hiver, de pelouses l'été. 80 minutes de randonnée aident à faire le vide.



ET AU MILIEU COULE UNE RIVIÈRE...

...Un fleuve pour être exact, long de 170 kilomètres dans sa fraction départementale, ponctué de deux grandes retenues : Grangent et Villerest.



PREMIER DE CORDÉE

De nombreuses parois font le bonheur des grimpeurs dans le Massif du Pilat. Le Crêt de la Perdrix (1 432 m) est le point culminant du massif mais c'est au Crêt de la Chèvre, plus sauvage, que l'on s'attarde, l'œil rivé aux Alpes. Très belle cascade au lieu-dit « saut du Gier ».

① SÉJOURNER AU CŒUR DES HAUTES-CHAUMES

45°39'13"23 N 3°48'33"82 E Alt. 1 609 M

Amoureux des grands espaces ? Les Hautes-Chaumes sont faites pour vous. Situé au sommet des Monts du Forez, entre 1 400 et 1 643 mètres d'altitude, tout près de Pierre-sur-Haute, ce vaste plateau de landes s'accompagne de panoramas à couper le souffle. Petits et grands prendront plaisir à gravir, chemin faisant, la Grande Pierre Bazanne, d'origine volcanique (panorama à 360° sur les forêts environnantes) avant de se détendre au cœur d'anciennes fermes d'estive, rénovées avec charme. Hiver comme été, les familles trouveront ici de nombreuses activités de pleine nature : ski de randonnée, de fond, raquettes lorsque la neige recouvre les sommets. Via ferrata, VTT, trail, tir à l'arc, sitôt venue la belle saison. On ne manquera pas, sur la route des Hautes chaumes, la maison forte des Marcilly Talaru à Chalmazel-Jeansagnière, le moulin des Massons à Saint-Bonnet-le-Courreau ou encore le Musée de la Fourme et des Traditions à Sauvain.



SUIVEZ LE GUIDE !

10 occasions de prendre de l'altitude dans la Loire



10 OCCASIONS DE PRENDRE DE L'ALTITUDE DANS LA LOIRE

Nature, patrimoine... Découvrez notre sélection
– non exhaustive ! – d'expériences à vivre.

45°22'58.00" N 4°34'22.81" E Alt. 1 432 M

2 S'ÉVADER SUR LES CRÊTS DU PILAT

Landes fleuries en été, parées de couleurs flamboyantes à l'automne, de givre à l'hiver ou de lumières cristallines au printemps, les crêts changent de visage au fil des saisons.

Privilégiez les deux extrémités du jour pour marcher au-devant de ces paysages : pelouses balayées par le vent, amas de roches hérités de l'ère glaciaire, buissons de myrtilliers, espaces boisés...

Au crépuscule, profitez des derniers rayons du soleil au crêt de la Perdrix, point culminant du massif (1 432 m), planté d'une table d'orientation et fréquenté l'été de nombreux observateurs astronomiques.

À l'aube, depuis le crêt de l'Œillon, portez votre regard sur le pic des Trois Dents, la vallée du Rhône, les montagnes ardéchoises et, au loin, la chaîne des Alpes, jusqu'au Mont Blanc.



45°27'44.12" N 4°14'45.08" E Alt. 565 M

3 ADMIRER LES GORGES DEPUIS ESSALOIS

Surplombant fièrement la réserve naturelle des Gorges de la Loire depuis son éperon rocheux, le château d'Essalois offre un point de vue spectaculaire sur les méandres du fleuve et les paysages sauvages qui l'entourent. Édifié à partir du 15^e siècle, il est aujourd'hui restauré et ouvert au public ; il propose un parcours muséographique immersif autour de l'histoire des Gorges de la Loire.

On y accède à pied, par une agréable balade. Depuis la cour du château ou le toit-terrasse, de superbes points de vue en font un site incontournable. Au sommet de la tour ronde, accessible via une échelle de meunier, contemplez un panorama à 360° sur le barrage, l'île de Grangent, le hameau des Camaldules et, au loin, la plaine du Forez. Lieu chargé d'histoire, le château d'Essalois est le point de départ idéal pour explorer Chambles et ses alentours, à pied ou à vélo.



45°51'03.99" N 4°22'51.00" E Alt. 996 M

4 GRAVIR LA TOUR MATAGRIN

Le Mont Boussuivre culmine à 1 004 m d'altitude dans les monts du Lyonnais. La Tour Matagrin en occupe le sommet. Relais de chasse édifié en 1876, elle constitue aujourd'hui un repère emblématique pour les randonneurs et amateurs de nature. 65 marches conduisent sous la toiture de zinc, d'où profiter d'un horizon dégagé sur les reliefs du Beaujolais et jusqu'aux Alpes par temps clair.

Accessible par plusieurs sentiers balisés, dont le GR®7, le lieu se prête à la randonnée, au trail et au VTT. Les amateurs de sensations fortes apprécieront également ce spot réputé pour le parapente. Sentiers d'interprétation et espaces de détente complètent l'offre, pour profiter pleinement du site en famille.



À voir aussi...

45°51'54.77" N 3°51'22.68 E Alt. 928 M

5 PARTIR À L'ASSAUT DES CORNES D'URFÉ

Grimper aux Cornes d'Urfé, c'est voyager dans l'histoire au cœur des monts du Forez. Il faut monter -un peu- pour accéder au site fortifié, perché à plus de 900 mètres d'altitude. Entre sous-bois et paysages ouverts, le sentier laisse progressivement apparaître les ruines, accrochées à leur éperon rocheux.

Ancien poste de guet médiéval, propriété de la puissante famille d'Urfé, le site occupait une position stratégique pour surveiller les voies de passage, comme en témoigne sa grande tour de 18 mètres, encore debout.

Depuis le sommet, la vue à 360° embrasse les crêtes du Forez et les vallées alentour. À l'aide d'une table d'orientation, vous pouvez observer le Puy de Dôme et le Mont Blanc. Restauré chaque été par des bénévoles passionnés, le château reste un lieu brut, authentique et chargé d'histoire.



Longtemps, les moines y trouvèrent un agréable lieu de retraite. La Chartreuse de Sainte-Croix-en-Jarez constitue aujourd'hui un objet de curiosité : joyau patrimonial mais aussi centre d'un bourg vivant et animé. Visitez dans le Pilat ce monastère devenu village.

04 77 20 20 81
chartreuse-saintecroixenjarez.com

45°25'24.36" N 4°04'03.74" E Alt. 881 M

6 PERCER LES SECRETS DE LA COLLÉGIALE DE SAINT-BONNET-LE-CHÂTEAU

Impossible de manquer la collégiale au cœur de Saint-Bonnet-le-Château, classé Village de caractère : l'église domine les toits et les ruelles pavées. Construite entre les 14^e et le 15^e siècles, elle impressionne par son architecture gothique sobre et élégante, ainsi que par la richesse de ses détails sculptés. Elle renferme deux joyaux artistiques : la chapelle basse, entièrement décorée de peintures murales au début du 15^e siècle, et une bibliothèque du 18^e siècle riche de 2 000 ouvrages. À l'intérieur, le regard est immédiatement attiré par les magnifiques stalles en bois et les fresques anciennes, témoins d'un savoir-faire remarquable. La collégiale réserve aussi une découverte plus insolite : sa crypte abrite une quarantaine de momies exceptionnellement bien conservées. Ce lieu singulier, chargé d'histoire et de mystère, fascine autant qu'il intrigue.



45°22'11.60" N 4°30'54.91" E Alt. 1 170 M

7 PRENDRE DE LA HAUTEUR AU BESSAT

Situé à exactement 1 170 mètres d'altitude, Le Bessat invite à prendre de la hauteur... et à ralentir le rythme. Ce village niché au cœur du Parc naturel régional du Pilat séduit dès l'arrivée par ses paysages préservés, entre forêts de sapins et panoramas ouverts sur les crêtes. Ici, chaque saison a son charme. Aux beaux jours, les sentiers de randonnée mènent les sportifs à travers une nature préservée, offrant des points de vue spectaculaires. En hiver, les plateaux enneigés deviennent le terrain de pratique de ski de fond ou de balades en raquettes. Une halte s'impose à l'Auberge de la Jasserie. Installée dans une ancienne ferme en pierre, elle propose une cuisine de terroir généreuse, faite maison, où l'on savoure charcuteries de montagne, morilles à la crème et tarte aux myrtilles. Un incontournable et un délice !



À voir aussi...

La Diana, société historique et archéologique du Forez, veille à Montbrison sur un petit bijou patrimonial. Sous les voûtes ogivales boisées de la salle héraldique, non pas un mais... 1 728 blasons (en réalité 48 répétés 36 fois) ! Disposés en compartiments, ces écussons tapissent le plafond. Où lire les armes d'anciennes familles féodales. Édifiée à la fin du 13^e siècle, la salle servit longtemps de lieu de réunion aux États du Forez. François I^{er} y fut accueilli en 1536.
ladiana.com

45°27'35.20" N 3°59'44.30" E Alt. 1146 M

8 ARPENTER LES HAUTEURS DE MONTARCHER

Perché sur un piton granitique, Montarcher compte au nombre des 13 Villages de caractère labellisés dans la Loire. Là-haut, un panorama exceptionnel s'ouvre sur de vastes plateaux, prairies et forêts. Au fil des ruelles, le charme opère : maisons en pierre, murets anciens, ambiance paisible... L'église, élégamment dressée, abrite un cœur du 12^e siècle, tandis que les vestiges du château médiéval rappellent le riche passé du site. Situé au carrefour de la voie Bolène et du chemin de Compostelle, le village est le point de départ de superbes randonnées. Montarcher est aussi connu pour son eau de source, issue des roches granitiques des monts du Forez, dont l'exploitation a été relancée il y a quelques années. Sur les bouteilles, on retrouve même le symbole inspiré d'une statuette en granite découverte lors de la restauration de l'église.



45°43'40.05" N 3°58'09.54" E Alt. 599 M

9 REMONTER LE TEMPS À LA FORTERESSE DE SAIL-SOUS-COUZAN

La forteresse de Sail-sous-Couzan est l'un des sites les plus emblématiques du Forez. Sous ses murailles à pic : la vallée du Lignon. Ses origines remonteraient à l'époque carolingienne, mais sa forme actuelle date du 11^e siècle. La découverte des ruines se fait à pied, par un sentier qui serpente jusqu'au sommet, offrant de beaux panoramas sur les monts environnants. Des panneaux jalonnent le parcours et renseignent sur l'histoire du site ainsi que son rôle stratégique. Tout en haut, les vestiges impressionnent : hautes murailles, citadelle, Tour des Arrêts, cachots, basse-cour... Tout comme la chapelle romane du 12^e siècle, classée Monument historique. En saison, visites guidées et animations viennent enrichir la découverte.



45°33'26.79 N 4°07'33.56" E Alt. 462 M

10 FAIRE LA TOURNÉE DES PICS DE LA PLAINE DU FOREZ

La plaine du Forez réserve bien des surprises à qui prend le temps de lever les yeux. Voyez les pics de Montverdun, Saint-Romain-le-Puy et Marcilly-le-Châtel : d'anciens reliefs volcaniques au sol basaltique. En faire la tournée est l'occasion de voyager entre nature, culture et patrimoine. À Saint-Romain-le-Puy, admirez l'église romane et les panoramas ouverts sur la plaine. Vignes, figuiers, anis, amandiers donnent une touche méditerranéenne à l'ensemble. À Montverdun, le prieuré, classé Monument historique, vous invite à une pause contemplative face aux monts du Forez. L'ensemble est composé d'une église, d'un logis du prieur, d'une cave voûtée et d'une salle capitulaire. Enfin, à Marcilly-le-Châtel, le château fort, dont les premières tracent remontent à 1010, abrite aujourd'hui les rapaces de la volerie du Forez (lire aussi en page 79).



UN FLEUVE QUI NE MANQUE PAS DE RELIEF

Sauvage, tempêteuse, nourricière, indolente...

La Loire est changeante. Entre paysages de gorges et grands lacs,
suivez le fleuve, sur toute la longueur du département.

ÉPOUSTOUFLANT PLATEAU DE LA DANSE

Il faut marcher pour jouir de l'exceptionnel panorama sur la Loire.
Gagner les hauteurs de Saint-Victor et pénétrer le royaume des fées.

Trois beaux arbres gardent le saint des saints. On pourrait s'attarder sous leur feuillage mais le belvédère est là qui nous appelle. Ouvert sur la nature et ses merveilles. La Loire paresse en contrebas. Fier reptile exposé au soleil. Les eaux émeraudes baignent chacun des hauts lieux du secteur : presqu'île du Châtelet, port de plaisance, château de Grangent... La vue porte sur 20 kilomètres au moins. On peine à détourner le regard. Il faut pourtant s'y résoudre, laisser la place, car il y a foule dans l'antichambre.

Le plateau de la Danse est un lieu visité. Aucune sente fléchée pour guider les curieux cela dit, car dans le passé, personne ne venait ici plein d'envie.

La légende raconte que de petits êtres espiègles y traînaient la nuit les jeunes filles trop extraverties. Obligation leur était faite de danser jusqu'à l'aube. D'épuisement, elles

s'écroulaient ; on retrouvait leur corps sans vie de bon matin dans une clairière. Une petite musique continue d'habiter le plateau : essentiellement faite d'éclats de voix, de rumeurs civilisationnelles et de chants d'oiseaux. Quantités de lézards se chauffent sur les pierres. La forêt bruisse de leurs cavalcades. On en tressaillerait presque. De frayeur, d'éblouissement ou d'émotion, c'est à voir.

S'Y RENDRE

Le site est accessible en 15 minutes par le hameau de Quéret et ses prairies agricoles. Aucun effort à fournir de ce côté-ci (le chemin suit la courbe de niveau). Beaucoup plus sportive est l'ascension depuis le parking des Révotes. Belles côtes raides en sous-bois (217 m D+). Mais le débouché en partie sommitale n'en est que plus appréciable.



Stationnement place de Quéret
Suivre le chemin d'Essumain
Saint-Victor-sur-Loire



MÉANDRE, MON BEAU MÉANDRE

La Loire, dans ses moments de paresse, est d'un charme inégalé. Observez ses méandres à Chambles et Saint-Victor mais aussi à la confluence du ris Serpentin, depuis le château de Saint-Jean-Saint-Maurice-

sur-Loire. Le donjon vous assure une position dominante (sujets au vertige, s'abstenir). Joli ! Quoi d'autre ? Au Pet d'Âne, à Vézelin-sur-Loire, le fleuve dessine un heureux fer à cheval. Le plus beau d'entre tous ? La question reste à trancher. Voyez et jugez.



Échappée :

Faites un saut à la Maison de la réserve au hameau de Condamine. Apprenez que le plan d'eau sert d'habitat à la bouvière, poisson rare et protégé. Découvrez l'engoulevent, le pic noir, la barbastelle d'Europe et 785 espèces de plantes locales à préserver. Livret de visite disponible en Facile à lire et à comprendre (FALC).

reserve-regionale-gorges-loire.fr

Un logis pour la nuit :

S'endormir au son du clapotis des vagues : une expérience à vivre au port de Saint-Victor-sur-Loire. Offrez-vous le luxe d'une nuit à bord d'une maison flottante. Suivez le vol des mouettes et le ballet des voiliers aux heures crépusculaires et laissez-vous bercer par les flots. Accès direct à la plage et restaurants à proximité.

[House boat sur booking.com](https://www.booking.com) et abracadaroom.com

LES GARDIENS

Ils veillent sur le fleuve Loire comme les rois de l'Argonath sur l'Anduin (*).
Bâties dans le voisinage immédiat de flots bleus et brillants.
Leur stature et leur charme appellent plus qu'un regard.
Une échappée, une visite, une immersion.

CHÂTEAU D'ESSALOIS :

LE MÉDIÉVAL

45°27'44.07" N 4°14'45.15" E Alt. 566 M

Des trois, il est celui situé le plus en altitude : érigé fin 13^e en limite de Chambles pour veiller aux intérêts des seigneurs foréziens. Simple donjon d'abord, l'édifice hérite d'un corps de logis et de tours carrées entre le 16^e et le 18^e siècles. D'épaisses murailles attestent de ce passé défensif. Le SMAGL (Syndicat Mixte d'Aménagement des Gorges de la Loire) est aujourd'hui propriétaire du site. Il a fait aménager courant 2021 un Centre d'interprétation des gorges, en rez-de-chaussée (accessible tous les jours en été). L'occasion pour le public d'appréhender le fonctionnement du barrage, le patrimoine bâti du secteur, les contes et légendes locales et les richesses de la réserve naturelle régionale. Les étages demeurent ouverts aux quatre vents. On se presse au sommet de l'historique tour (attention, petite échelle de meunier) ou à défaut sur la très belle terrasse, pour profiter du panorama. Vue exceptionnelle sur le levant.

(*) *Le Seigneur des anneaux*, J.R.R Tolkien





CHÂTEAU DE LA ROCHE :

LE ROMANESQUE

45°53'45.82" N 4°06'06.44" E Alt. 314 M

Les eaux étreignent ce modeste logis. On croirait voir à Saint-Priest-la-Roche une perle en sa coquille. De bijou, il est effectivement question ; miniature et fantaisie. Racheté en 1900 par l'imprimeur Paul Roustan, l'ancien point de péage (13^e) se dote début 20^e de crénelures et de machicolis. Bouquets de trèfles et têtes de Saint-Marc jouent les talismans. L'entrepreneur, superstitieux, espère, par leur présence, se garder des inondations. Repris par la communauté de communes après l'édification du barrage de Villerest, le bien accueille un beau parcours de visite. Les guides costumés ouvrent chambres et salle de bal hantées par le souvenir de vieux occupants. Deux escape games font la joie des touristes sans compter l'incontournable murder party d'Halloween. Aménagés sur les berges du fleuve, de part et d'autre de la digue, les théâtres de verdure s'animent de concerts l'été.



CHÂTEAU DE BOUTHÉON :

L'ÉTINCELANT

45°32'38.76" N 4°15'49.80" E Alt. 397 M

Plus qu'un château, un domaine. À Bouthéon, l'historique forteresse (13^e) s'accompagne de jardins, vignes et vergers. La Loire est physiquement présente dans les murs : on a, pour construire, emprunté quantité de galets au fleuve nourricier. Château fort devenu château de cour à la Renaissance, l'édifice abrite une très belle exposition sur la marine de Loire. Car c'est du port de Bouthéon, établi au pied du domaine, que partaient au 19^e les bateaux chargés de houille à destination de Roanne, Nantes et Paris. Embarquez pour une visite immersive.

Doté d'un parc animalier (conservatoire de races locales) et d'une vigne, le site possède en outre de grands aquariums peuplés de 36 espèces de poissons. Les espaces sont tout particulièrement fréquentés en octobre, lors de la très belle fête « Courge et saveurs d'automne ».

SUR LES ÉPAULES D'UN GÉANT

Sans mur pas de lac.

Édifié entre 1955 et 1957, le barrage de Grangent a bouleversé l'esthétique des gorges et leurs usages.

Hiver 1958. Trois mois déjà que le lac enfle. La mise en eau du barrage de Grangent touche à sa fin. Décidé en 1955 pour servir l'électrification de Saint-Étienne et la demande énergétique croissante des industries métallurgiques, l'édifice a poussé dans un pli du fleuve. Il mesure 55 m de bas en haut, a 200 m d'envergure, 8 m d'épaisseur. Seulement huit ? Précisément, car il s'agit d'un barrage voûte.

On a, pour fermer les gorges, engagé des moyens titanesques. La Société des Grands travaux de Marseille a pris soin d'ouvrir une petite carrière de pierres. Et fait le choix du train pour acheminer le ciment depuis Beaucaire, profitant d'une ancienne ligne de chemin de fer (Firminy-Saint-Just, déposée en 1937). 4,5 km de rails ont été remontés entre Saint-Just et la zone de travaux. 68 000 m³ de béton reposent désormais sur les fondations granitiques.

Des pans entiers de relief ont sombré sur 21 km. Engloutis moulins, terres agricoles, bâtisses en fond de vallée. Seules surnagent encore la Tour de Grangent et la chapelle Sainte-Foy du Chatelet (ancienne halte sur le chemin de Saint-Jacques-de-Compostelle). Bientôt, le volume



de la retenue atteindra 57 millions de mètres cubes. Et l'on fera demain de la planche, du paddle, du bateau sur les eaux scintillantes.

CURIOSITÉS

Le saviez-vous ? L'abaissement des niveaux, l'hiver venu, fait ressurgir le passé. Un étonnant spectacle se joue occasionnellement du côté de Saint-Victor où reparaissent viaducs et tunnels de voie ferrée. De spectacle, il est aussi question en temps de crue, quatre vannes ayant été conçues pour libérer le trop plein (dans la limite de 6 000 m³/s - l'équivalent de deux piscines olympiques). Des centaines de spectateurs se pressent alors en bord de falaise pour admirer l'énorme cataracte.



Route de Grangent
Malleval
Chambles

La centrale électrique EDF est accessible au public. L'Office de Tourisme Loire Forez organise plusieurs visites guidées dans l'année. Programme de visites sur rendezvousenforez.com

En chiffres :

Deux groupes turbinent les eaux de la Loire à Grangent. L'énergie produite équivaut à la consommation d'une ville de 50 000 habitants.

3 questions à...
**VÉRONIQUE
BONNET**
co-gérante de Cap Grangent

Vous avez repris, début 2026, l'offre de croisières sur le plan d'eau de Grangent. Aviez-vous déjà navigué auparavant ?

Oui. J'étais depuis trois saisons matelot-guide sur le Grangent. L'occasion s'est présentée de racheter l'affaire. J'ai mûri le projet avec un ami d'enfance, Olivier Brouilloux, cadre resté 20 années en poste dans l'industrie pharmaceutique. Nous formons un binôme complémentaire. Lui gère le digital et le commercial. Je m'occupe de l'aspect événementiel. J'ai pour moi une expérience dans la restauration et suis par ailleurs présidente du hameau des Échandès (*hébergement de groupe atypique à Unieux, N.D.L.R.*).

Qui a pris les commandes de la timonerie ?

Nous avons recruté un pilote pour la saison 2026, le temps que je me forme à la navigation. Le navire est d'envergure. Il mesure 23,5 m, pèse 40 tonnes, peut accueillir 150 passagers, y compris les personnes en situation de handicap. C'est un bel outil, issu des chantiers de Villers-le-Lac. Michel Collot l'avait fait construire en 2010 pour conduire les touristes sur le lac d'Orient, dans l'Aube, avant de le faire transporter dans la Loire, en 2013.

Les croisières au fil du lac (1h) et les croisières gourmandes (déjeuner ou dîner) forment le cœur de votre offre. Que voient les participants à bord ?

Nous sommes tributaires des vents et des niveaux d'eau mais de manière générale nos circuits sont conçus pour approcher nos « petits bijoux », c'est-à-dire le château d'Essalois, les Camaldules, l'île de Grangent et le barrage. Olivier et moi résidons à proximité. Cela nous permet d'envisager un fonctionnement à l'année ; l'été du mardi au dimanche.



Rue du port
Saint-Victor-sur-Loire
06 08 16 82 35
capgrangent.fr



Nouveauté

HÔTEL 2M : UNE AVENTURE FAMILIALE

Classé trois étoiles, l'Hôtel 2M a pris vie
au cœur d'une ancienne demeure bourgeoise.
Petit tour du propriétaire à Saint-Just Saint-Rambert.

Avant son rachat, la bâtisse avait déjà connu plusieurs vies. Restait à lui en inventer une nouvelle. Tombés sous le charme des lieux, deux couples ont entrepris d'en faire un établissement hôtelier vivant et accueillant, à leur image : Hervé et Caroline, associés à leur nièce Justine et à son compagnon Julien.

Le nom « 2M » fait écho à l'histoire du bâtiment, autrefois propriété de la famille Mellet-Mandard, qui le légua à la fin du 19^e siècle à la mairie de Saint-Just pour en faire une résidence pour personnes âgées, vocation qu'il a conservée jusqu'en 2023. Une mémoire que les nouveaux propriétaires ont souhaité préserver.

UNE MAISON CHALHEUREUSE

Dès l'entrée, le ton est donné : lumière douce, matières chaleureuses, atmosphère apaisante. Du choix des matériaux à l'ambiance des chambres, chaque détail a été pensé pour retrouver l'esprit d'une maison où l'on se sent attendu. Le résultat est à la hauteur : 24 chambres cosy et élégantes, des espaces lumineux et un jardin propice à la détente. L'ensemble conjugue le cachet de l'ancien et le confort contemporain, sans jamais trahir l'âme de la maison.

À 15 minutes de Saint-Étienne, l'hôtel est idéalement situé, pour les touristes comme pour les professionnels de passage.

À quelques pas des bords de Loire, point de départ de randonnées ou

de sorties à vélo — avec un service dédié sur place — et proche de nombreux sites incontournables du Forez. Après une journée d'excursion, les hôtes peuvent se délasser en sirotant une boisson sur la terrasse et déguster quelques produits locaux... Une idée de l'hospitalité comme à la maison.



4 place Mellet-Mandard
Saint-Just Saint-Rambert
hotel2m.com



COQUES EN STOCK

Yannick Tabard encadre les sorties kayak à Saint-Just Saint-Rambert.
40 ans et plus que cet initié pratique le fleuve.



D'un coup de pagaie, il se propulse à 10 m. Le monoplace déborde l'île du Rossignol, charmant coin de Loire où il venait enfant se rafraîchir l'été. Le fleuve n'a pas – plus - de secret pour Yannick Tabard. « *Je le pratique toute l'année* », glisse le kayakiste, très investi au sein du club B2LF (dont il est la figure historique) et au service de la base de loisirs, créée par ses soins en 1998 à Saint-Just Saint-Rambert. Longtemps, le Forézien a chevauché rapides autrement plus coriaces. « *Mon truc, c'était l'eau vive, la haute rivière : l'Ubaye, le Guil...* », sourit-il. Jeune encadrant breveté, Yannick Tabard a 17 ans lorsque les Francas lui versent ses premières paies. Ce fils d'institut' s'établit rapidement guide de rafting. Il enquille les heures en saison pour ensuite voyager à l'international. Un rien lui suffit : une couverture en laine de yack pour traverser le Zanskar, une place en bateau-stop pour franchir la mer des Caraïbes. Avec la trentaine s'éteignent ses pulsions nomades : il rentre au port.

UNE PRATIQUE INCLUSIVE

Petit anneau croché à l'oreille gauche, regard clair, le quinquagénaire a conservé l'entrain de sa jeunesse. Mais aussi un corps d'athlète, amputé de quelques centimètres ; les bateaux, chargés à dos d'homme, ont eu raison de sa colonne. L'adrénaline ? Il se sèvre. « *Je fais moins de rivière sportive, confesse-t-il. Parce que l'engagement est conséquent. Je me suis tourné vers le kayak de mer. On peut naviguer par grosse houle, c'est moins gênant que les pierres* ».

Parce qu'elle n'a pas l'impétuosité d'un Giffre ou d'une Dranse, la Loire

n'a jamais été sur-fréquentée. Yannick Tabard s'est battu pour en faire un pôle de pratique. Nommé un temps conseiller technique de la Fédé, il a gagné en 2008 sa place sur les berges. Désertés par les ouvriers d'Hugo Soie, les locaux de la promenade du Guitay ont été aménagés pour accueillir 8 000 personnes à l'année (scolaires, touristes...) Un éducateur sportif, deux vacataires et 7 CDD apportent leur concours en période d'affluence. Un conseil d'administration veille au respect du projet associatif. « *Nos prix sont modestes, nous ne voulons pas d'une activité élitiste* », assène le directeur. Plus fédérateur que compétiteur, le Forézien ne s'est jamais prêté au jeu de la performance. Son truc à lui : le contact et le partage. « *Handisport et sport adapté ont toute leur place au sein du club. Le matériel et les parcours sont ajustés, mais les sorties sont communes. Nous privilégions l'inclusion, l'entraide et la bienveillance* ».



Base de loisirs Loire Forez
Promenade du Guitay,
Saint-Just Saint-Rambert
Location de matériel en
juillet-août. Possibilité de
se faire accompagner par un
guide. Descentes autonomes
par petit débit. Navette en
minibus jusqu'au barrage
de Grangent.
Mais aussi : trottinettes,
parcours d'orientation...
06 72 91 24 64
b2lf.com

UNE ENVIE DE PLAGE ?

Baignade, activités nautiques ou farniente... Plantez votre parasol sur deux sites préservés, au sud du département à Saint-Victor-sur-Loire et plus au nord, à Cordelle. Deux spots, parmi tant d'autres, aussi rafraichissants qu'énergisants.

SAINT-VICTOR-SUR-LOIRE, L'ÉCRIN STÉPHANOIS

Au cœur de la réserve naturelle des gorges de la Loire, la base nautique de Saint-Victor-sur-Loire fait le plein tous les étés. Ici, la baignade est surveillée. Avides de sensations ? Catamarans, goélettes, dériveurs, canoës, pédalos, paddles, planches à voile et autres dérivés se louent sur place. Vous n'aimez guère lézarder au soleil ? Adonnez-vous depuis Saint-Victor à la pêche, la randonnée, l'escalade ou encore la course d'orientation. Les amoureux de patrimoine apprécieront terminer la journée en arpentant les ruelles du vieux bourg médiéval avant de siroter un cocktail au Victor, avec vue panoramique sur le fleuve.



Un logis pour la nuit :

Mobil-homes, chalets, tentes lodges, coco sweet... Les vacanciers n'ont que l'embaras du choix au Camping de mars à Cordelle. Établi en surplomb des gorges, l'établissement offre une vue imprenable sur la Loire et ses méandres. Très beaux emplacements plats et enherbés. Piscine chauffée.

camping-de-mars.com

PARENTHÈSE SPORTIVE À CORDELLE

Idéalement située sur le plus grand méandre du fleuve, sur le lac de retenue du barrage de Villerest, la base nautique de la Loire constitue d'abord un cadre naturel privilégié, classé Natura 2000. Les infrastructures y sont de qualité. Dès le printemps, place aux activités de loisirs. Sur l'eau, avec aviron, kayak, paddle... (à tester, la randonnée kayak reliant le Château de la Roche à Cordelle, un peu plus de 5 km de plaisir).

Et sur terre, avec des activités encadrées pour s'initier à la course d'orientation, au tir à l'arc, mëlky, baseball, ultimate...

Amoureux de nature et beaux paysages, empruntez le sentier pédagogique d'un kilomètre en bord de Loire pour faire le tour de la presqu'île de Mars. Oxygénant !

basenautiquecordelle.fr



Bâtie d'Urfé

Le Forez romancé

*"Quand je lis l'Astrée, où dans un doux repos
L'Amour occupe seul de charmants héros,
Dieux que je suis fâché que ce soit un roman !
J'irais vous habiter, agréable contrée..."*

Fontenelle.

Visitez la Bâtie avec un exemplaire
de *L'Astrée* en poche.

batiedurfe.fr

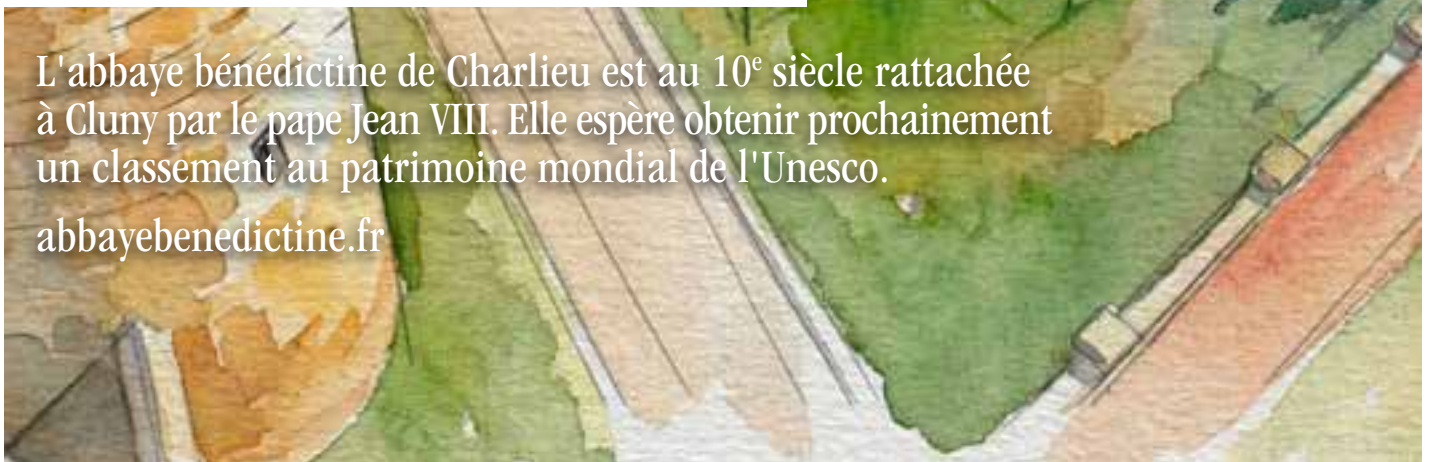


Abbaye de Charlieu

La splendeur clunisienne

L'abbaye bénédictine de Charlieu est au 10^e siècle rattachée à Cluny par le pape Jean VIII. Elle espère obtenir prochainement un classement au patrimoine mondial de l'Unesco.

abbayebenedictine.fr



INSTINCTS NOMADES

A scenic landscape featuring rolling green hills under a blue sky with scattered clouds. A dirt road winds through the fields. In the foreground, a small green tent is pitched on a grassy slope. The overall atmosphere is peaceful and suggests a nomadic lifestyle.

Des fourmis dans les jambes ?
Les grands espaces n'attendent que vous. Filez, respirez, vivez.

4 ARRÊTS CONSEILLÉS SUR LA VÉLOIRE

Aménagée le long du « canal de Roanne à Digoin », la Véloire court sur 23 km dans sa partie Roanne-Iguerande. Où prendre une pause sur cet itinéraire ?

KM 7,9

ÉCLUSE DE CORNILLON

Dix écluses régissent le canal de Roanne à Digoin. Les navires de plaisance marquent ici un temps d'arrêt. Chanceux, vous pourrez suivre leur manège. Glissez ensuite au bas de la pente pour admirer les anciennes dépendances du Château de Cornillon. Sympathique aire de repos face au domaine.

KM 13,6

PORT DE BRIENNON

Pas de phare pour repérer ce port miniature mais de grands saules plantés en entrée de bassin. Une vingtaine de navires s'alignent au mouillage. Pause pique-nique tout indiquée en ce décor de carte postale. Vous avez le temps ? Laissez vos enfants se dégourdir l'été au Muséo'parc du Marinier (golf miniature, jeux d'eau, trampolines...).

KM 19,9

BORDS DE LOIRE

Admirez le cours de la Loire dans ces derniers kilomètres. Sans conteste, la partie la plus sauvage du parcours. Des dizaines d'espèces habitent cette île (ancien bras fluvial classé Espace naturel sensible) : Charolaises, bien sûr, mais aussi hérons, foulques, ragondins... La lumière en ces prés paraît dorée. Une merveille.

Dénivelé de l'étape



KM 16,2

PONT FERROVIAIRE SUR LE SORNIN

Au sortir de Pouilly-sous-Charlieu, un pont métallique rouge brique conçu dans le style Eiffel. Édifié en 1881, l'ouvrage supportait autrefois une voie ferrée desservant Paray-le-Monial. Il fut la cible du maquis en 1944. Petit observatoire aux oiseaux sitôt franchi le tablier, et beaux méandres du Sornin.

Aménagements de l'étape

Voie verte : **22,27 Km** Bande sur route : **0,80 Km**

Retrouvez l'intégralité du parcours (101 km entre Montrond-les-Bains et Iguerande) en flashant le QR-code ci-joint.



Loin du monde et des problèmes...

OH MON BATEAU !

Louez un bateau électrique au port de Roanne pour naviguer sur le canal de Roanne à Digoin.



Nul besoin d'expérience pour prendre la barre. Quatre embarcations électriques sans permis attendent les plaisanciers au port de Roanne : un bateau pouvant accueillir jusqu'à sept personnes et trois autres de cinq places.

À une vitesse douce de 6 km/h, profitez d'un véritable moment de détente. Admirez les berges et découvrez les bases de la navigation fluviale en toute sérénité, le long du canal de Roanne à Digoin.

Avant le départ, quelques consignes sont données sur le quai : simples mais indispensables pour évoluer en toute sécurité, car piloter sur l'eau demande quelques repères différents de la route.

Plusieurs formules permettent d'adapter l'expérience à ses envies. Une boucle de 30 minutes constitue une première approche idéale pour découvrir le port. En deux heures, la balade s'enrichit d'un passage d'écluse, une étape toujours impressionnante. Les plus curieux optent pour une sortie de 2 h 45 jusqu'au site du Merlin, avec une pause agréable. Enfin, la formule de quatre heures invite à prendre son temps, avec une pause pique-nique plus longue.

Depuis 2011, cette activité séduit un public varié, des familles en quête de tranquillité, des groupes d'amis désireux de partager un moment convivial, et de nombreux visiteurs

étrangers attirés par le charme des bords de Loire.

La Véloire est toute proche. Pour faire durer le plaisir et profiter pleinement de la journée, des vélos électriques sont aussi disponibles à la location !

En chiffres

urnommé « canal tranquille », le canal de Roanne à Digoin traverse trois départements et deux régions. 10 écluses ponctuent cet itinéraire long de 56 km alimenté par la Loire. Ne manquez pas, à la sortie de Roanne, le pont-rivière de l'Oudan une rareté dans le monde des voies navigables, la rivière passant sur -et non sous- le pont.



Un logis pour la nuit :

13 hectares de parc et forêts entourent à Roanne le Château de Matel. Très belles chambres et suites à louer ou, plus insolite, trois gîtes « châteaubus » aménagés dans d'anciens autocars. Les plus : les extérieurs et l'accès direct à la Véloire. chateaudematel.fr

UN BOUT DE CHEMIN SUR LE NOUVEAU GR[©]3 BIS

Nouvelle branche du GR[©]3, le sentier Saint-Victor-sur-Loire – Feurs offre des randonnées adaptées à tous, du court parcours à l'itinérance.
Reportage.

Le départ est donné à Rivas en compagnie de Thierry et Isabelle de la Fédération Française de Randonnée. Objectif du jour : découvrir le sentier « bis » du GR[©]3, dont le balisage s'est achevé en 2025. « Historiquement, dans le département de la Loire, le tracé du GR[©]3 s'éloignait du fleuve pour emprunter les Hautes Chaumes des Monts du Forez », explique Thierry. « Ce nouvel itinéraire relie Saint-Victor-sur-Loire à Feurs en longeant au plus près le cours de la Loire, offrant ainsi une expérience différente. »

Près de cinquante kilomètres de sentiers ont été restaurés et balisés. L'un des atouts majeurs de ce tracé : il peut être découpé en étapes plus



Retrouvez le tracé du GR[©]3 La Loire forézienne sur le site loiretourisme.com

La FFRandonnées organise chaque année des randonnées guidées de 10 km environ entre Saint-Victor-sur-Loire et Feurs (dans le cadre du programme Life Loire en Forez) et partout dans la Loire.
ffrando-loire.fr

courtes grâce à la présence de nombreuses gares et lignes de transport à proximité. Il s'adapte donc aussi bien à une sortie à la journée qu'à une aventure sur plusieurs jours. Nous parcourons aujourd'hui une dizaine de kilomètres entre Rivas et Montrond-les-Bains.

UN CHEMIN BALISÉ ET ACCESSIBLE À TOUS

Ce secteur se distingue par sa richesse naturelle. Les randonneurs peuvent y observer de nombreux oiseaux, comme des Cormorans, des Milans royaux et des Martins-pêcheurs... Thierry attire également notre attention sur un détail insolite : « Si vous apercevez des bouts de bois taillés en forme de crayon... Ce sont les castors ! Ils ont été réintroduits dans la Loire en 1994 ». Cette promenade permet également de découvrir des sites d'intérêt tels que la falaise de la Chirasse, longue de 120 mètres, ainsi que des étangs et zones humides favorables à la biodiversité.

Isabelle, passionnée de botanique, nous fait découvrir quelques plantes comestibles telles que le lierre terrestre ou les pulmonaires. « La richesse du sol s'explique par les nutriments régulièrement déposés lors des crues, et à ceux naturellement présents dans la terre, favorisant ainsi une flore abondante et variée », précise-t-elle.

A savoir :

30 ans que le castor d'Europe a fait son retour dans le Forez. Longtemps chassé pour sa viande (assimilée à du poisson), sa fourrure et son castoréum riche en acide salicylique (un composé de l'aspirine), l'animal a été réintroduit en 1994 entre les barrages de Grangent et Villerest. 13 individus ont été capturés dans la vallée du Rhône, en Ardèche, en Savoie et dans la Drôme par l'ONCFS (Office national de la chasse et de la faune sauvage) pour être relâchés sur le site de l'Écopôle (lire en page 27). On estime aujourd'hui la population à 200 castors.



Un logis pour la nuit :

Ancienne demeure de la famille Guichard, l'Orangerie de Châtel accueille cinq chambres d'hôtes. Tout dans l'établissement confine au sublime : qu'il s'agisse des espaces communs (salle à manger, véranda, salon avec billard) ou des chênes centenaires du parc, vaste de... 60 hectares.

orangeriedechatel.fr



Échappée :

Réserve ornithologique gérée par France Nature Environnement, l'Écopôle du Forez borde la Loire à Chambéon. Un exceptionnel lieu d'observation et d'immersion. Où suivre à la jumelle (le matériel est fourni) Aigrettes garzettes, Canards chipeaux, Foulques macroules... En tout plus de 270 espèces d'oiseaux ! 10 km de sentiers traversent le site : pour découvrir la forêt alluviale, les gourds, les étangs et le mâât des crues, dressé en souvenir des grands débordements du fleuve. Possibilité de louer un petit observatoire privé pour la nuit.

ecopoleduforez.fr



DANS LES PAS DE L'HISTOIRE

Activités pastorales, industrielles, commerciales ont un jour façonné nos paysages. De grands itinéraires entretiennent cette mémoire et vous indiquent où lever le nez.



À chaque fois plus qu'une randonnée, un bond dans le passé : on remonte le cours du temps sur les GR®P. Treize parcours de marche explorent une thématique dans la Loire. Deux quadrillent l'AOP Côtes du Forez : faites l'ascension des sucres basaltiques, voyez leur terre noire et leurs flancs couverts de vigne (GR®P Côtes du Forez Nord et Sud). Mais encore ? Courez les landes et tourbières d'altitude peuplées d'anciennes jasseries à Sauvain et Chalmazel (GR®P Les Hautes-Chaumes et la fourme). Cherchez la fraîcheur en bord de Mare, Curraize et Vidrésone (GR®P Les Hautes

vallées). Remontez le cours de la Loire et profitez du spectacle des gorges entre Saint-Just Saint-Rambert et Aurec-sur-Loire (GR®P Les Gorges de la Loire) ou préférez les vues de plaine entre Cleppé et Saint-Jodard (GR®P Autour des Gorges de la Loire, deux tronçons balisés).

Apprenez comment l'on fit au Moyen Âge commerce de poix noire, précieux goudron végétal, dans le secteur d'Usson-en-Forez (GR®P des fours à poix) ou comment l'on assura pendant 150 ans le transport du charbon stéphanois (GR®P Rails et Rambertes).

Quatre boucles considèrent enfin l'impact du tissage sur les paysages (GR®P Terre de tisseurs et Les Grenadières).

Les itinérances oscillent entre 9 et 82 km. Chacune s'accompagne d'un petit livret répertoriant faits historiques, curiosités et points d'intérêt touristique.



Tracés GPX et suggestions d'hébergements sur loiretourisme.com

3 questions à...

SÉBASTIEN BARTHEL

Conservateur de la Réserve
naturelle régionale
des Jasseries de Colleigne

285 hectares de nature sont à Sauvain classés en Réserve naturelle régionale. Qu'est-ce qui fait leur singularité ?

On y trouve une mosaïque de milieux remarquables : landes, prairies de fauche, pelouses d'altitude, tourbières... avec des ambiances proches de l'Écosse ou de l'Irlande et une météo parfois imprévisible ! La Réserve est aussi d'une grande richesse écologique. On y recense 17 espèces de plantes protégées comme le Lys martagon ou la Droséra, et des papillons rares comme le Damier de la Succise. À cela s'ajoutent les jasseries, anciennes fermes d'estive, qui témoignent d'un patrimoine bâti typique.

Comment concilier la préservation du site avec l'accueil du public ?

Tout l'enjeu est de permettre la découverte tout en protégeant un milieu fragile. Le public est le bienvenu, à condition de respecter des règles simples : rester sur les sentiers, ne pas cueillir, refermer les clôtures, ramasser ses déchets... Certains oiseaux qui nichent au sol (Alouette des champs, Pipit farlouse, Tarier des prés) sont très sensibles. La Réserve est traversée par plusieurs itinéraires, dont le GR®3. Une boucle familiale Les Jasseries de Renat (5,5 km), est accessible à tous, mais la plupart des parcours (randonnée, trail, VTT) sont plus sportifs. Nous proposons aussi une vingtaine d'animations par an (sorties nature, visites de traites mobiles en estive...).


Quel rôle joue l'agriculture dans ce paysage aujourd'hui ?

Elle est essentielle. Sans le pastoralisme, ces paysages n'existeraient pas. Les landes et les prairies ouvertes sont le résultat de siècles d'estivage, toujours pratiqué pour faire pâturer les troupeaux en altitude. Six exploitants travaillent sur la Réserve avec des pratiques respectueuses de l'environnement, comme la fauche tardive. Certaines productions sont emblématiques du territoire, comme la fourme de Montbrison. Cette alliance entre nature préservée et activité humaine rend le site unique.



Sauvain

reserve-regionale-jasseries-colleigne.fr



GROS PLAN SUR...

Situé à quelques encablures de Saint-Étienne, dans le Pilat, Salvaris est le poumon vert de la ville.



Un logis pour la nuit :

14 lits sont accessibles aux voyageurs à la Maison rouge (Saint-Étienne). L'auberge de jeunesse a confié son ameublement au collectif de designers Captain Ludd. Confortable et pratique, chaque « lit-cabane » permet de s'isoler tout en disposant d'un éclairage, d'une prise électrique individuelle et d'un grand casier fermant à clé. Petit déjeuner copieux à prix très avantageux.

laimaisonrouge-backpackerhostel.fr

Le chemin serpente entre hêtres et résineux, dans une atmosphère fraîche et ombragée. Ici, la nature se dévoile pas à pas. Sans prévenir, autre ambiance : la forêt s'ouvre sur des prairies d'altitude ensoleillées, témoins de l'activité pastorale d'antan. Classé Espace naturel sensible par le Département, le site de Salvaris fait l'objet d'une attention particulière. Des aménagements ont récemment été réalisés pour améliorer l'accueil du public, tout en respectant son équilibre naturel. Ici, on emprunte les sentiers balisés (2,5 et 8 km) — bientôt enrichis de dispositifs interactifs. Plus loin, on profite du mobilier en bois. Et difficile de ne pas s'arrêter aux belvédères : les panoramas y sont saisissants, ouverts sur la ville de Saint-Étienne, les monts du Pilat, la vallée du Gier, les monts du Lyonnais... Du printemps à l'automne, percez les secrets de Salvaris lors de « Rendez-vous nature » : pour reconnaître les traces d'animaux, jouer dans la forêt, construire une cabane...

loire.fr/rdvnature



LE CHANT DES PENTES

« *En avant, toujours en avant* »
Paul de Vivie

(Devise de la revue *Le Cycliste*, lancée en 1887 à Saint-Étienne)

31

LA FOLLE ENDURANCE D'ADELINE MARTIN

Licenciée au Club Athlétique du Roannais et membre de la Kiprun Women Team, Adeline Martin collectionne les titres et les médailles. La course est sa passion, le trail son terrain de prédilection.



Grande gagnante féminine de la Sainté-Lyon 2025, Adeline Martin, 41 ans, enchaîne les succès depuis 11 ans.

Née à Roanne, elle grandit à Villerest, où le sport s'impose très tôt comme une évidence. À 3 ans, elle débute par la gymnastique avant de découvrir l'athlétisme quelques années plus tard. « *Je touchais à tout : saut en longueur, triple saut, lancers...* » Parallèlement, elle participe aux courses enfants, notamment au « *Tout Roanne Court* », rendez-vous incontournable de la région. « *J'avais toujours de bons résultats, je gagnais en général !* », sourit-elle. Son esprit de compétition s'affirme au collège, au fil des cross.

Sous l'impulsion de Frédéric Augagneur, figure emblématique du club roannais, elle s'oriente vers le demi-fond, puis le cross-country et la piste. Du 1 000 au 5 000 m, elle progresse régulièrement tout en évoluant dans les catégories d'âge.

CHAMPIONNE DU MONDE

À 25 ans, elle prend le virage de la course sur route avant de rencontrer son entraîneur actuel, Philippe Propage, originaire de Bonson et coach de l'équipe de France de trail. « *J'ai alors eu envie de me rapprocher de la nature et de découvrir le trail* », se rappelle-t-elle. « *Mon objectif était aussi de retrouver le maillot de l'équipe de France.* »

L'année 2015 marque un tournant : elle devient vice-championne de

France de trail court au Sancy Mont-Dore et décroche la 3^e place aux championnats de France de trail long. En 2017, elle s'offre la médaille d'or au championnat du monde en Italie. Au total, elle compte 23 sélections en Équipe de France, 21 podiums nationaux, 2 européens, 2 mondiaux en individuels et 5 par équipe.

Malgré tout, son terrain d'entraînement favori reste la côte roannaise.

« *Saint-Alban-les-Eaux, les Grands Murcins, Renaison... Je ne me vois pas partir ailleurs !* »

Ce qu'elle recherche avant tout dans le trail, c'est le dépassement de soi.

« *En individuel, les résultats ne dépendent que de toi, ça pousse à exceller.* » Un engagement total qui la porte vers de nouveaux défis : elle sera le 28 août au départ de la CCC (Courmayeur-Champex-Chamonix), petite sœur de l'UTMB.



SES COURSES FAVORITES DANS LA LOIRE

Prenez, vous aussi, un dossard !

- la SaintéLyon,
- le Pilatrail,
- la Corrida du Pic,
- la Treille en Côte Roannaise,
- le cross Guy-d'Alban.

LE GOÛT DE L'EFFORT



45°47'52.65" N 4°16'38.92" E Alt. 495 M
**RANDO POUR TOUS
AVEC LA RUN HANDI NATURE 42**

Avec ses valeurs d'inclusion, de partage et de convivialité, la Run Handi Nature 42 est la plus grande randonnée pédestre handi-valide de France ! Venus de tous coins, participants en situation de handicap et valides s'y retrouvent sur des parcours adaptés

de 2 à 7 km, accessibles en fauteuil ou joëlette, le tout ponctué d'activités ludiques.

Nomade, chaque nouvelle édition invite les sportifs à découvrir une destination nature dans la Loire ; rendez-vous est donné à Rozier-en-Donzy en juin 2026.
handisport-loire.org

45°51'03" N 4°21'22" E

ESPACES TRAIL

Les reliefs orientaux du département accueillent 18 circuits de tous niveaux (facile à expert) et deux ateliers spécifiques (pour travailler vitesse et dénivelé) balisés sur un ensemble de dix communes : Violay, Panissières, Salt-en-Donzy, Saint-Médard-en-Forez, Bellegarde-en-Forez, Montrond-les-Bains, Pouilly-lès-Feurs, Bussièrès, Saint-Marcel-de-Félines et Rivas.

De l'autre côté de la plaine, autre massif, autre espace. 23 parcours quadrillent les « monts du soir », dont deux verticales : le KMV de Bard à Lérigneux et la montée sèche de Chalmazel (pente moyenne de 30 %). Cœurs fragiles s'abstenir.

espacestrail.run/forez-est
espacestrail.run/fr/massifduforez

45°27'05.0" N 4°23'33.9" E

PLUS GRANDE COURSE NATURE DE L'HEXAGONE, MAIS AUSSI...

Plus de 90 compétitions figurent à l'agenda trail de la Loire. Parmi celles-ci, de belles hivernales (Nuit blanche du Pilat, Cross des neiges), quelques citadines (10 km de Feurs, Sainté trail urbain, Roanne urban trail). Mais aussi une festive (Marathon de la bière) et d'exceptionnelles nocturnes (Étoiles de Gimel, Corrida du Pic, Trail des écoliers) dont un « ultra » de renommée internationale : la SaintéLyon, doyenne des courses nature au départ de laquelle s'alignent près de 16 000 coureurs en décembre.

Mythique parce que magique. Le ballet de frontales sur les crêtes des monts du Lyonnais vaut à lui seul le déplacement.

VILLAGES SPORT NATURE

LEQUEL AURA VOTRE PRÉFÉRENCE ?

100 % dédiés aux activités outdoor,
les Villages Sport Nature sont accessibles toute l'année
et maillent l'ensemble du département.



Où que l'on réside dans la Loire, il se trouve forcément un Village Sport Nature à proximité. Dix communes, labellisées par le Département, assurent aux pratiquants une expérience de qualité. Le cadre paysager y est singulier, les activités proposées toute l'année (en autonomie ou encadrées). Un lieu d'accueil et des vestiaires, libres d'accès, contribuent au confort des sportifs, de même qu'une offre d'hébergements, commerces et restauration. Dans le Pilat, le pôle trail de Saint-Régis-du-Coin attire les amateurs de trail, marche nordique et canicross avec ses paysages ouverts. À Violay, VTT, parapente et randonnée

font l'objet d'une pratique familiale (une aire de bivouac, aménagée route de la Berchère, accueille les touristes de passage : six emplacements gratuits, douches et tentes Cabadiennes® à prix réduits). Récemment labellisé, Renaison confirme l'essor du dispositif dans le Roannais, en misant sur la course d'orientation. Le Bessat, Chalmazel-Jeansagnière, Cordelle, Usson-en-Forez, Belmont-de-la-Loire, Saint-Just-en-Chevalet et Saint-Maurice-en-Gourgois complètent ce maillage territorial. Où s'évader le temps d'un séjour ou d'une journée.

10

villages répertoriés

Un 11^e est en cours
de labellisation
(Saint-Héand)

2017

**date de lancement
du label**

3 et +

**activités sport nature
par village**

L'obtention du label est soumise
à l'offre d'au moins trois
activités de pleine nature



Retrouvez la liste des Villages Sport Nature et des spots de pleine nature sur loiretourisme.com



3 questions à...

DAVID DEUX

Fondateur de Spart X Trem,
parcours d'obstacles
à Cordelle et Violay

**Spart X Trem propose de vivre
l'aventure en pleine nature.**

De quoi l'expérience est-elle faite ?

Nous combinons parcours d'obstacles, défis inspirés de Koh-Lanta, raids multisports ou encore escape games pour créer des expériences immersives et accessibles à tous. L'idée, c'est de partir des envies et capacités des participants pour leur proposer du sur-mesure. Certains viennent pour s'amuser, d'autres pour se dépasser. Que ce soit pour une activité courte d'1h30 ou un raid avec bivouac, chacun vit son expérience à son rythme, dans un esprit ludique et bienveillant.

**Au-delà du sport, que viennent
chercher les participants ?**

Ils viennent vivre une vraie coupure, dans un environnement naturel, propice à la déconnexion. Les gens redécouvrent le plaisir d'être ensemble, sans écran. Ils laissent leur téléphone verrouillé du début à la fin de leur aventure, et doivent résoudre des énigmes pour le récupérer. Les retours sont très positifs : en trois jours, certains ont l'impression d'avoir vécu quinze jours de vacances.

On propose aussi des formats sport-santé, et même des raids adaptés aux publics fragiles ou en situation de handicap. L'objectif, c'est que chacun réussisse, quel que soit son niveau.

**Pourquoi avoir choisi de développer
Spart X Trem sur notre territoire ?**

Parce que dans la Loire, et plus particulièrement à Cordelle et à Violay*, on a un terrain de jeu exceptionnel. Entre nature, relief et accessibilité, tout est réuni pour proposer des expériences outdoor de qualité. On attire des publics locaux, mais aussi des Parisiens, des Belges ou des Hollandais. Et je défends vraiment ce territoire en montrant qu'on peut y vivre des aventures fortes, sans partir loin.

*2 villages sport nature



Cordelle
Violay

06 17 97 01 43

contact@spartxtrem.com

spartxtrem.com



À TOUTE BERZINGUE !

ENDURO : LA SPÉCIALITÉ DE CHALMAZEL

Les adeptes d'enduro sont nombreux à jouer des freins à la station de Chalmazel.

Quatre pistes leur sont allouées dont deux spéciales débutants.

Virages relevés, chemins rocailleux, sauts, modules en bois, singletracks... Les riders rivalisent dans les pentes de puissance, de technique et de vitesse.

Vous n'y entendez rien ? Forez Bike School organise des stages de trois jours pour les enfants et des sessions de formation pour les plus grands.

Entre deux leçons, entraînement possible (et recommandé !) au pumptrack communal.

forezbikeschool.com



TOUR DU PAYS ROANNAIS ET AUSSI...

247 km de pistes font le tour du Pays Roannais. Aucun risque de verser ici dans la monotonie, les passages de vitesse s'effectuent tantôt dans les bois, tantôt dans les collines et jusque sur les bords de Loire.

L'itinéraire, recommandé sur quatre jours, est accessible par le train. Deux départs possibles : du port de plaisance de Roanne ou du village du Crozet.

Profitez par ailleurs de sorties tout terrain pour varier les plaisirs : de nombreuses offres de séjours combinent visites de fermes ou d'entreprises artisanales.

loiretourisme.com



4 500

Destination Grand'R

C'est LE plus grand espace VTT de France ! 4 500 km de chemins labellisés FFC composent Destination Grand'R, née en 2021 d'un audacieux pari : interconnecter quatre espaces VTT et agréger ainsi 200 circuits (longs de 3 à 247 km). 20 des 53 points de départ se trouvent dans la Loire (l'espace s'étend également sur les départements du Puy-de-Dôme et de l'Allier).

À noter la présence de 13 spéciales familles avec enfants et 42 courses ultra-techniques classées noires. Mais aussi d'une Grande Traversée pour relier Vichy à Ambert en 4 à 7 jours.

destinationgrandair.com

1 000

Festivaliers

Le festival Bike and fourme réunit chaque année en juillet près d'un millier de bikers dans les monts du Forez.

Au menu : randos VTT, course de draisienne mais aussi championnat de barbecue, concerts gratuits, films de sport nature et marché paysan.

bikeandfourme.fr

À BICYCLETTE

100 ans que la Journée Vélocio figure au calendrier des cyclosporatives.
Histoire de l'homme derrière la course.

Le col de la République (Pilat) est le lieu, chaque année en juin, d'une belle course populaire. On écrase fort les pédales, on courbe l'échine, on sue dans la côte. 5 % tout de même ! Cyclistes de tous âges, ils sont des centaines à faire l'ascension. La Journée Vélocio fédère. Mais Vélocio, qui était-il ?

Négociant en rubans, Paul de Vivie s'installe à Saint-Étienne en 1875. Sportif d'1m65 et de 73 kg, il a 28 ans au jour de son premier tour en selle. Le Stéphanois apprend à trouver l'équilibre sur un vélocipède en bois avant d'adopter tricycle puis bicyclette. Très vite, il s'échappe vers Montrond-les-Bains, Saint-Bonnet-les-Oules, Lyon, le Sud... Objet de loisirs et de locomotion, le vélo

- pense-t-il - va gagner le cœur de la société française. Il lance en 1886 l'Agence générale vélocipédique spécialisée dans le commerce de machines et devient l'agent de marques réputées. Une revue - *Le Cycliste forézien* - lui sert de support publicitaire et lui permet d'exercer ses talents d'écrivain. Vélocio est son nom de plume. Un atelier de montage (la Manufacture La Gauloise) achève d'occuper cet enragé, capable d'avalier 20 000 kilomètres par an.

L'entrepreneur met au point d'ingénieux changements de vitesse pour « *aborder avec la même facilité la plaine et la montagne, les descentes douces et les côtes roides* ». La montée de la Digonnière à Planfoy lui sert de laboratoire. Un bol de lait suffit à ravitailler ce végétarien, vu et revu au col des Grands Bois. Si bien qu'en 1922, trois admirateurs, Albert Raimond, Jules Barallon et Jean-Frédéric Boudet, ont l'idée de lui dédier une montée chronométrée. Vélocio est honoré. Le 11 juin, il est du voyage

et touche au sommet en 58 min 40 s, avec sa Terrot de 18 kg et 8 vitesses. Il a 20 minutes de retard sur le premier coureur mais finit n°1 de sa série (69 ans). Sept fois encore, le vieil homme tentera d'améliorer son record avant d'être tragiquement renversé par un tram, en février 1930. Envie de vous frotter aux exploits du Maître ? Départ le 7 juin à Saint-Étienne, au rond-point... Vélocio.



Le 7 juin 2026 et chaque année le premier dimanche de juin. 6 épreuves cyclistes pour tous velociosaintetienne.fr

À voir aussi...

Envie de mieux connaître l'histoire du cycle à Saint-Étienne ?

Le Musée d'Art et d'Industrie rouvre ses portes le 1^{er} août agrémenté d'un nouveau parcours cycle. mai.saint-etienne.fr



VIA FERRATA : UN PARCOURS À FLEUR D'EAU



Ouverte en janvier 2026, la via ferrata des gorges du Diable, à Saint-Georges-en-Couzan, flirte avec le Lignon. Un itinéraire imaginé pour les familles.

Un joyeux vacarme monte des gorges. Invisible, le barrage de Pontabouland obture le paysage à l'amont. On a, dans un goulot, jeté une passerelle ; porte d'entrée de la nouvelle via ferrata de Saint-Georges-en-Couzan. Les plus jeunes, impressionnés, ont prudemment franchi l'obstacle. Mais leur sens de l'aventure a lavé toute appréhension. Le pont de singe ? Une formalité.

Le torrent fait le charme de cette progression sur câble. Grossi par les pluies de printemps, il écume et bouillonne. Trois ou quatre mètres, au juger, nous séparent des eaux blanches. La juste hauteur pour dompter son vertige.

On dé-mousquetonne et re-mousquetonne tous les deux mètres. Les pieds trouvent les barreaux sans encombre. L'équipement est conséquent. Nul besoin de chercher des prises naturelles, encore qu'il soit plaisant d'empoigner le granit. Froid, massif, rassurant.

UN ITINÉRAIRE RAFRAÎCHISSANT

Poutres, pont himalayen, pont tibétain assurent le passage d'une berge à l'autre. On s'amuse de ces traversées avant de quitter le lit de la rivière pour un deuxième temps de grimpe, plus engagé. L'or des sous-bois s'estompe. La voie pointe ici vers le ciel. Il faut encorder les plus jeunes. Faire abstraction du vide.

Progresser verticalement jusqu'à triompher de l'éperon (une dizaine de mètres, le caillou restant de taille modeste). « *Et maintenant ?* », s'enquière les enfants. L'excursion prend fin sur le replat mais un combiné est possible (et fortement recommandé) avec la via ferrata du Rocher-de-L'Olme à Chalmazel-Jeansagnière. Ce deuxième parcours, équipé 10 kilomètres plus haut par la FFME Loire (Fédération française de montagne et d'escalade), jouit d'une exceptionnelle vue sur le massif des Alpes.



Via ferrata des gorges du Diable
Départ fléché depuis le bourg de Saint-Georges-en-Couzan.
Belle marche d'approche (30 mn - 150 m de dénivelé) sur sentier et piste forestière. Location de matériel possible à l'épicerie du village.
La voie, cotée peu difficile, est donnée accessible aux enfants à partir d'1,10 m (mais attention, certains passages un peu complexes pour les petits gabarits).
ffme-loirehauteloire.fr

PREMIERS DE CORDÉE

Dix spots d'escalade font le bonheur des grimpeurs dans la Loire.
Signe qui ne trompe pas : les mousquetons, dès les beaux jours, tintent en paroi.

Situé en rive droite du Gouffre d'Enfer à Rochetaillée, le pôle vertical de Roche Corbière est équipé par la Fédération Française de Montagne et d'Escalade. On grimpe en faces Est et Ouest de l'imposant bastion de gneiss (90 m de haut, 180 voies du 3c au 8a+ répondant aux doux noms de Gencive, Petit tonnerre, Vent de panique...). Deux parcours montagne (progression encordée au moyen de prises naturelles) et deux via ferrata assurent en plus l'attractivité du site : la première adaptée aux enfants, la seconde réservée aux adultes. Une fois

réalisée l'ascension du pilier, les sportifs choisissent (ou non) de s'élancer sur l'impressionnante tyrolienne : 200 m de linéaire pour 70 m de vide, en surplomb du barrage.

De prises et de rappels, il est aussi question à Doizieux dans le Pilat (166 voies ouvertes dans le vallon de la Sordière), Saint-Victor-sur-Loire (11 voies sur la presqu'île du Mousset, 8 aux Révotes), Chalmazel (34 voies équipées sur le Roc de l'Olme) et Saint-Georges-en-Couzan (26 voies sur le site de Rory).



Recensement complet de l'offre, topos et réglementation sur ffme-loirehauteloire.fr



ANATOMIE D'UNE RIVIÈRE ARTIFICIELLE

On pratique l'eau vive à Saint-Pierre-de-Bœuf : le raft, le kayak et l'hydrospeed.
Aménagé en 1981 dans le Pilat, l'espace enregistre 50 000 entrées annuelles.

La descente s'effectue sur 700 m (comptez 1 km pour la boucle avec la remontée en tapis roulant).
L'accompagnement d'un moniteur est appréciable pour jouir pleinement du cadre.
Comme les voies d'escalade, tous les rapides ont leur petit nom.

Le lac

Le Rhône

GRANDE VAGUE :

Impressionnante entrée en matière
Ajoutée en 2010 pour permettre la pratique
du freestyle en kayak, la chute en impose.
L'obstacle est moins coriace qu'il n'y paraît.
On parle de veine toboggan. La consigne :
plonger droit devant/dedans.

ASCENSEUR :

Possibilité ici de remonter le courant.
Sans effort, naturellement.

BRAS DE LIAISON :

Autrement appelé « Rivière enchantée ».
Paradis pour débutants.

RAPIDE DU BRAS DE LIAISON :

Virage technique. Loupé ?
Ramer sera votre punition.

ZONE RÉSERVÉE À L'INITIATION

MACHINE À LAVER :

Moins spectaculaire mais plus technique.
Ce mouvement d'eau est pensé de manière
à retenir rafts et kayakistes. Aucune inquiétude,
le rouleau (comme toute la rivière) est sécurisé.

ROULEAU AMÉRICAIN :

Petit seuil d'un mètre situé derrière la zone
de slalom. Spot prisé des curieux :
le site est ouvert aux randonneurs
-la ViaRhôna est à deux pas-
et le bassin régulièrement fréquenté des stars
(Benoît Peschier, Angèle Hug
et la famille Estanguet).

VAGUE LISSE :

Pour les kayakistes désireux
de s'essayer au surf.

ROCHER À CRAVATE :

L'obstacle à éviter.



12M³/S : LE DÉBIT DE LA RIVIÈRE EN JOURNÉE.
IL EST ABAISSÉ À 3M³/S LES NUITS POUR DES RAISONS DE SÉCURITÉ.

Avenue du Rhône
Saint-Pierre-de-Bœuf

espaceeauxvives.com
04 74 87 16 09

PARADIS BLANCS



GROS PLAN SUR...

En raquettes sous les étoiles,
goûtez au charme des veillées nordiques.



Un logis pour la nuit :

Le château de la Chapelle Villars se refait une beauté. Installés dans les dépendances (ou le parc ; cinq écolodoges communient avec la nature), les clients profitent des services d'une hôtellerie de luxe : literie haut de gamme, spa en extérieur et restaurant bistrannique.

chateauchapellevillars.com

Un croissant de lune. Des paquets de neige. Le refuge d'une sapinière. Faites l'expérience du Grand Nord, chaque hiver, dans les monts du Forez et le massif du Pilat. Chaussés de raquettes, les randonneurs foulent la poudre sur une dizaine de kilomètres à la tombée du jour. Un guide de moyenne montagne encadre les groupes lancés sur la trace de petits rongeurs et grands herbivores. Au retour, vin chaud et repas montagnard. De janvier à mars, tous les samedis à 17 h.

rendezvousenforez.com

pilat-tourisme.fr

7 PRODUITS INCONTOURNABLES

On dîne de bonne chère dans la Loire.
De l'entrée au dessert, il est tout pour régaler les gourmands.

ROANNAIS

L'andouille de Charlieu

Il se dit qu'à Charlieu, petite cité médiévale implantée au nord de Roanne, on fait l'Andouille depuis que le cochon existe ! Sa fabrication à base de viande de porc, de cœur, de vin rouge et d'un mélange d'épices conserve quelques secrets. Préparée tel un saucisson à cuire, elle se déguste chaude l'hiver, accompagnée de pommes de terre, lentilles ou haricots blancs. L'été, c'est en version froide qu'on l'apprécie, agrémentée d'une salade, sous forme de rillettes ou en terrine, étalée sur une belle tranche de pain.

PILAT

La Rigotte de Condrieu

Petit palet plat et cylindrique au bon goût de noisette, la rigotte de Condrieu (AOP depuis 2013) fait la fierté du Pilat dont les prairies bruissent au printemps de l'activité caprine. On compte, dans le massif, plus de 2 800 « chèvres à Rigotte ». Remarquez que toutes n'ont pas cette qualification. Trois races seulement sont autorisées à donner leur lait : Saanen, Alpine et du Massif central. À la dégustation : un fromage de caractère.

FOREZ

La fourme de Montbrison

C'est un petit persillé au tonnage confidentiel mais à la saveur sans pareille. Née au VIII^e siècle dans les jasseries d'altitude, la fourme de Montbrison se travaille encore aujourd'hui sur chéneaux de bois. 58 éleveurs de laitières, sept fromageries et producteurs assurent sa renommée (l'appellation est reconnue depuis 1972) et veillent à la formation de sa belle croûte orangée. Où la déguster ? Sur les communes de Sauvain, Roche, Vêtré-sur-Anzon et Saint-Bonnet-le-Courreau, après visite des caves, bien sûr.



ROANNE La Praline®

Vous ne trouverez pas meilleure brioche dans tout le territoire : mélange de beurre et de pralines mis au point en 1955 par... Auguste Pralus, Meilleur Ouvrier de France. Le secret de la praline® fait désormais bien des jaloux. « Souvent imitée, jamais égale », a-t-on coutume de dire au sein de la Maison Pralus. Les parfums émanant des belles boutiques aux murs grenat sont à eux seuls tentateurs. Y résister ? Ce serait pécher.



L'eau pétillante Badoit a sa source dans la Loire. 250 millions de bouteilles quittent chaque année l'usine de Saint-Galmier. Visite et dégustation possible via saint-etienne-hors-cadre.fr

À déguster aussi

ROANNAIS Le bœuf de Charolles

Nombreuses sont les Charollaises du côté de Roanne ; berceau d'une race célébrée pour la qualité de sa viande. On élève ici les bovins au pré. Le sous-sol aurait, paraît-il, d'exceptionnelles vertus nutritives. Aux éleveurs d'estimer où et quand y conduire leur cheptel : l'herbe riche et grasse des embouches (prés d'engraissement) ne convenant qu'aux bêtes matures. 50 points de vente assurent la commercialisation de la viande, particulièrement juteuse. À noter l'existence d'un steak haché surgelé spécial Roannais disponible côté Loire dans une dizaine d'enseignes.



PILAT La pomme

Golden à la robe jaune dorée, Gala rouge orangée, Rosée du Pilat teintée d'un voile carmin... La pomme du Pilat est cultivée sur le haut-plateau rhodanien autour de Maclas, Bessey et Pélussin entre 250 et 700 mètres d'altitude. Baignés de chaleur le jour et de fraîcheur la nuit, près de 400 hectares de vergers profitent d'un sol léger et sableux. Ces conditions donnent des pommes croquantes et juteuses, avec une teneur en sucre et une acidité équilibrée. Chaque année, 14 000 tonnes de fruits sont récoltées à la main, entre l'été et le début d'automne. Le 11 novembre à Pélussin, depuis plus de 45 ans, la Fête de la pomme célèbre la reine du Pilat !



SAINT-ÉTIENNE Le chocolat

Fondée en 1882, la maison Weiss est une référence dans l'univers du chocolat français. Ses créations alternent entre innovation et tradition : tablettes de chocolat noir, au lait ou blanc, bonbons de chocolat aux ganaches raffinées, pralinés onctueux... Mais ce sont surtout les Nougamandines et Nougastelles qui font la renommée de la marque stéphanoise. Les Ateliers Weiss se visitent. Pour déguster quelques secrets de fabrication, s'initier à la dégustation et même confectionner une tablette. Chocolat des princes constitue une autre adresse d'envergure : découverte immersive des grandes étapes de fabrication et des « bonbons signature » que sont l'Anthracite et les Grêlons du Pilat.



À table !

ASSIETTES EN MODE FOODCOURTS

Deux espaces de restauration ont ouvert en 2026 dans la Loire,
à Roanne et Saint-Étienne.

Lieu emblématique du 19^e siècle, les Halles Mazerat ont rouvert début 2026 à Saint-Étienne sous une nouvelle identité, La Commune Mazerat, où l'on ne vient pas seulement manger, mais aussi partager un moment de vie.

Huit « échoppes » cohabitent sous les hauts plafonds, confiées aux soins d'une nouvelle génération de restaurateurs, La Commune entendant jouer le rôle d'incubateur culinaire. L'idée : permettre aux jeunes chefs de tester leur concept en conditions réelles pendant un an.

Les propositions, variées, alternent entre spécialités locales revisitées et cuisines d'ailleurs. Chacun compose son repas selon ses envies, le déguste sur place autour de grandes tablées, ou en extérieur.

UN ESPRIT CANTINE

Organisé autour d'un bar central, véritable point de rencontre, l'espace est propice aux échanges.

L'ambiance se transforme au fil des heures, portée par une programmation culturelle hebdomadaire. Concerts, DJ sets, ateliers créatifs et événements rythment les soirées.

La Commune Mazerat s'affirme ainsi comme un lieu de vie incontournable, invitant à découvrir Saint-Étienne autrement.

À l'autre bout du département, les Docks, ouverts en février 2026 à Roanne, s'inscrivent dans le renouveau des quais avec un concept dédié à la restauration et à la convivialité. Installé en bord



de Loire, ce lieu hybride réunit foodcourt aux influences variées (cinq comptoirs thématiques : Afrique, Amériques, Asie, Europe, Desserts du monde), bar, restaurant bistronomique, salons privés, rooftop. On s'y retrouve à toute heure

pour un déjeuner en terrasse, un verre entre amis ou une soirée animée. Un lieu vivant et fédérateur adapté à toutes les envies... et toutes les générations.



Les Docks,
45 quai Commandant Lherminier,
Roanne

04 81 17 10 46
lesdocks.food

La Commune Mazerat,
2 cours Victor Hugo,
Saint-Étienne

06 36 06 32 86
lacomme.co/saint-etienne

A large, busy indoor market or food hall. The space is filled with people walking, sitting at tables, and interacting. In the foreground, a prominent pink sign with white and black text reads "L'INCUBATEUR OÙ LES IDÉES PASSENT À TABLE" and "LA COMMUNE MAZERAT". The background shows multiple levels of the building, with a large arched window and various stalls and bars. The atmosphere is lively and communal.

L'INCUBATEUR
OÙ LES IDÉES
PASSENT
À TABLE

LA COMMUNE
MAZERAT

FRÈRES ROUX : L'ACCORD PARFAIT

Chef étoilé et sommelier complices, Sylvain et Frédéric Roux proposent à Chazelles-sur-Lyon une expérience gastronomique raffinée, profondément ancrée dans le terroir.



Originaires de Firminy, les frères Roux bâtissent leur parcours sur une solide histoire familiale, intimement liée à leur territoire. D'abord attiré par le sport et l'art, Sylvain Roux découvre la cuisine presque par hasard, en suivant son frère aîné au lycée hôtelier de La Chaise-Dieu. La vocation s'impose rapidement, enrichie par des expériences marquantes auprès de Pierre Gagnaire, Anne-Sophie Pic, et à l'étranger, qui façonnent son identité culinaire. « *C'est un métier physique et artistique où il faut toujours être au top.* »

En 2005, accompagnés de leurs épouses Isabelle et Gwladys, également formées à l'école hôtelière, ils reprennent l'Hôtel Château Blanchard, niché dans les monts du Lyonnais. Cette demeure bourgeoise de 1920, ancienne propriété d'un industriel chapelier, devient alors le cœur d'une aventure familiale. Récompensée d'une étoile Michelin en 2017, la cuisine de Sylvain Roux

séduit par sa créativité, sa précision, et sa constante recherche de saveurs. Derrière une apparente simplicité, chaque assiette révèle un équilibre maîtrisé, mettant en valeur les produits de la Loire au fil des saisons. Renouvelés plusieurs fois par an, les menus à la carte, Inspiration ou Carte Blanche, invitent à une nouvelle découverte des richesses du terroir.

UN QUATUOR UNI

Dans la grande salle baignée de lumière, sublimée par de hauts plafonds et un mur végétal, ou dans un espace plus intimiste, l'expérience se poursuit avec la même attention. En salle, Frédéric Roux, sommelier passionné, orchestre les accords mets-vins avec justesse. Sa carte, riche de plus de 1000 références, offre aussi un large choix au verre, permettant des découvertes accessibles. Ici, l'accueil est simple, les échanges naturels, avec un sens du service exigeant, porté par une équipe engagée.



Hôtel Château Blanchard
36 route de Saint-Galmier
Chazelles-sur-Lyon
04 77 54 28 88
hotel-chateau-blanchard.com

À LA TABLE DES ÉTOILÉS



Le Bois sans feuilles
à Ouches
chef César Troisgros
troisgros.fr



Château d'Origny
à Ouches
chef Julien Laval
restaurant.chateaudorigny.com

Restaurant de la Loire
à Pouilly-sous-Charlieu
chef Fabien Raux
restaurantdelaloire.fr

Château Blanchard
à Chazelles-sur-Lyon
chef Sylvain Roux
hotel-chateau-blanchard.com

La Source à Saint-Galmier
chef Antoine Bergeron
lacharpiniere.com/fr/restaurant-gastronomique-la-source



GROS PLAN SUR...

Buvez, mangez, dansez... L'ambiance est à la fête sous les tonnelles des guinguettes.



Recette de la râpée :

Ingrédients (pour 4 personnes)

800 g de pommes de terre • 4 œufs • Huile • Persil • Sel et poivre.

Épluchez, râpez les pommes de terre et mélangez-les aux œufs battus. Ajoutez le persil haché, salez et poivrez. Faites chauffer un filet d'huile dans une poêle. Déposez des petits tas de pommes de terre pour faire des galettes. Faites dorer chaque face. Placez les râpées sur du papier absorbant pour éliminer le surplus d'huile. Dégustez avec une salade, de la charcuterie et du sarrasson, préparation fromagère locale...


Ici, pas de chichi ! Finir la journée sur les bords du fleuve, siroter une boisson, partager une planche, dans une ambiance simple et chaleureuse, avec quelques notes de musique... Bienvenue à la **Guinguette des bords de Loire**, à Saint-Just Saint-Rambert, à deux pas de la base nautique.

À Saint-Victor-sur-Loire, c'est une guinguette au thème bohème chic à laquelle vous invite le **restaurant Victor**. En face du port de Roanne, on peut boire un coup et manger un bout à la **BASE**, en écoutant un concert. À Savigneux, c'est au bord de l'étang que **La Cabane** accueille les gourmands. Les soirées concerts du château de Goutelas s'accompagnent à Marcoux de bistrot d'été. Tandis que l'on profite à Veauchette d' **Ô 2 Gâtés**, du **Bistrot de la Poste** à Saint-Galmier et de la toute nouvelle **Guinguette des bords de Loire** à Andrézieux-Bouthéon. Plus citadine, la **Guinguette stéphanoise** prend place tout l'été au Puits Couriot avec une cinquantaine de concerts gratuits programmés lors des Before de Couriot.

Couvent des Cordeliers

La coque renversée

Remarquable, la charpente du couvent en forme de carène de bateau renversée date de la fin du 17^e siècle. L'église a été classée au titre des Monuments historiques en 1952.
couventdescordeliers.fr

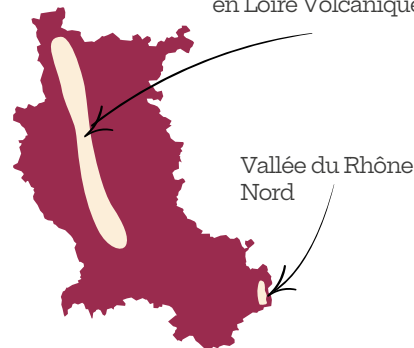


DES APPELLATIONS QUI MONTENT

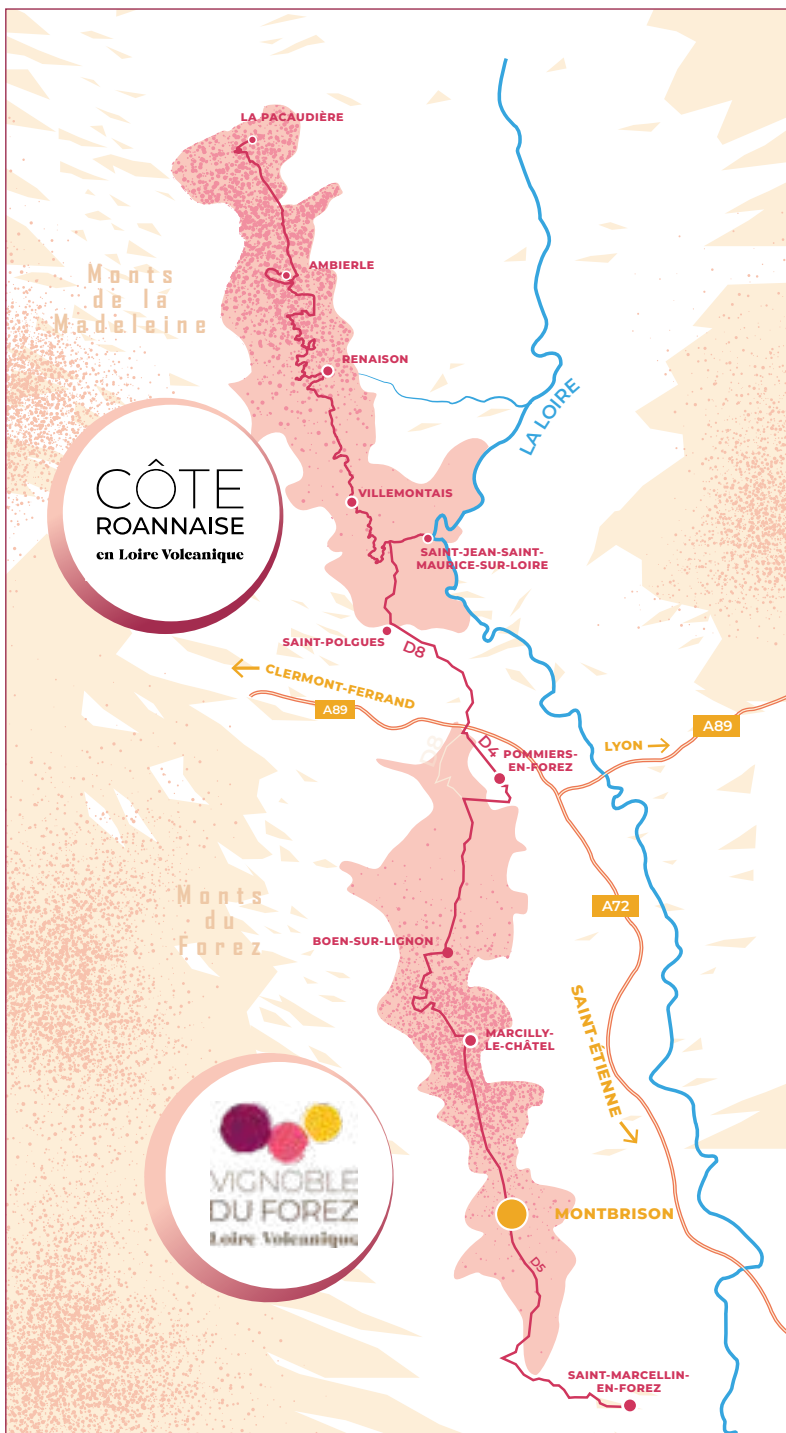
Simple amateurs ou fins connaisseurs,
partez à la découverte des vignes en Loire.
Ici, le travail du raisin est l'affaire de passionnés.

VIN(GT) SUR VIN(GT)

Route des vins
Forez-Roannais
en Loire Volcanique



Vallée du Rhône
Nord



Emplissez vos verres de gamay sur la Route des Vins Forez-Roannais en Loire Volcanique. 365 hectares de vignes sont ouverts à la visite dans les monts du soir. Labellisé « Vignobles & Découvertes », l'itinéraire serpente au cœur de deux AOP (Appellations d'Origine Protégée) : les Côtes du Forez et la Côte Roannaise. 96 km ont été balisés du Nord au Sud.

À parcourir en voiture ou en itinérance douce (16 boucles vélo jalonnent l'itinéraire). 38 chais jalonnent le parcours. Prenez le temps de vous perdre dans leurs vignes, de visiter leurs caves et d'apprécier leurs jeunes crus frais et fruités, peu chargés en alcool. Hommes et femmes de passion vous parleront histoire, particularismes, pratiques culturelles et méthodes de vinification.

Plus au Sud, goûtez aux vins de légende tirés du Pilat : Condrieu, Château-Grillet et Saint-Joseph. Terrasses et murets en pierre sèche retiennent les vignes à flanc de coteaux où l'on travaille toujours « à dos » viognier et syrah.



Carte et roadbook détaillé sur
routedesvinsenloirevolcanique.com
valleedurhononord.com

3 questions à...

GILLES BONNEFOY

Propriétaire des Vins de la Madone, domaine viticole implanté dans les Côtes du Forez

Vous êtes considéré comme un ambassadeur des Côtes du Forez. Qu'est-ce qui fait votre force ?

Le domaine a été créé de toutes pièces. J'ai d'abord loué des terres (1997), puis acheté du terrain (1999), planté quatre hectares (2001), construit un chai neuf (2004). J'ai fait le choix de passer en biodynamie et obtenu une certification Demeter. Ça représente beaucoup de travail et une gestion des sols rigoureuse. Mais le vin reflète la qualité du terroir : chaque parcelle est vinifiée seule, de telle sorte que les cuvées sont identitaires.

D'où vient la Madone ?

Je suis né à Champdieu. Ici, les vigneron ont été préservés du phylloxéra, apparu dans le sud dès 1855. Les fermes ont prospéré sur les côteaux, semblables aux mas provençaux. Reconnaisants, les paysans ont financé l'implantation d'une grande vierge en fonte, offerte par l'église, hissée en 1875 au sommet du mont Purchon : c'est le pic de la Madone. Mes premières parcelles en étaient très proches.

Le changement climatique impacte-t-il vos cuvées ?

Les vins sont plus alcoolisés avec la chaleur et six de mes dix derniers millésimes ont connu la canicule. En 40 ans, la date des vendanges a été avancée de trois semaines. Ça peut être un avantage, car les 15 derniers jours sont décisifs dans la qualité d'une cuvée : vendanger en septembre, plutôt qu'en octobre, c'est récolter un raisin qui a bénéficié de plus de soleil ; les peaux mûrissent mieux. Ici, ce qu'on craint, c'est le gel du printemps et surtout le coup de chalumeau fin août. La ville de Montbrison est la plus sèche d'Auvergne-Rhône-Alpes, car les nuages arrivent de l'Ouest et se vident d'abord sur nos sommets. Ce sont nos sols, composés à 25-30% d'argile, qui compensent et font office d'éponge. Grâce à eux, on a eu de bons rendements en 2025 alors qu'il y a eu peu d'eau.



Les Vins de la Madone
1581 chemin de Jobert
Champdieu
04 77 97 07 33
lesvinsdelamadone.fr

UN DOMAINE OÙ SE PERPÉTUE L'EFFERVESCENCE

Depuis 130 ans, la Maison JB Clair, à Renaison, produit un vin effervescent unique dans la région. Une histoire de famille et de couple.

Ils se sont rencontrés à plus de 1 000 km au nord de la Côte roannaise en 1997, lors d'un séjour Erasmus en études agricoles à Leeuwarden (Pays-Bas). Elle, Claudine Clair, est l'héritière de ce domaine historique de la Côte Roannaise où l'on produit du vin depuis 1536. Elle a œuvré 20 ans au service de la Chambre d'agriculture, pour aider les vignerons à développer leur exploitation puis rejoint son mari à la tête de la société. Lui est italien : Guido D'Antonio l'a retrouvée ici en 2001, avant de se former plusieurs années aux techniques de vinification et de reprendre les rênes de l'exploitation en 2007. Ensemble, ils ont modernisé et agrandi le domaine, qui compte dorénavant 6,5 hectares, répartis entre Ambierle, Villemontais et Renaison.

QUATRE GRANDES CAVES VOÛTÉES

Leur trésor, ce sont quatre caves immenses semi-enterrées à flanc de colline, construites en 1896 par l'arrière-grand-père Jean-Baptiste (le J.B de Clair). Il eut l'idée géniale d'embaucher des ouvriers qui finissaient de construire le barrage voisin pour y bâtir un caveau des trois mêmes pierres granitiques. Les trois maçons, originaires de la Creuse, ont donné leur nom aux caves : Gillet, Tachon, Lebraud figurent ainsi en lettres capitales au fronton de chacune des entrées. Fidèles au domaine, ils ne sont jamais repartis.

Guido et Claudine produisent aujourd'hui des vins « tranquilles »

en AOC Côte Roannaise, rouge ou rosé (Gamay), ou des blancs rafraîchissants (Chardonnay) en Vins de Pays d'Urfé. Mais leur nectar, ce sont six vins effervescents aux bulles très fines, qui perpétuent la méthode apprise par l'aïeul auprès de spécialistes d'Épernay : la méthode champenoise, dite traditionnelle.

La première fermentation est faite en cuve inox, comme pour les vins tranquilles. Mais on y incorpore au printemps un levain rehaussé de sucre : on embouteille alors les milliers de quilles serties de capsules, allongées 18 têtes bêtes avec 19 autres, empilées sur 18 étages, calées grâce à des lattes de sapin Douglas issues du Domaine. Durant neuf mois minimum, trois ans pour les cuvées millésimées, le levain dévore le sucre dans chaque bouteille et produit du gaz carbonique : c'est la deuxième fermentation. Un mois avant la commercialisation, chaque bouteille est posée sur un pupitre aux trous obliques pour le remuage : un quart de tour par jour est nécessaire pour que le flacon finisse tête en bas, le dépôt collé à la capsule. Étape finale, le dégorgement : congelée à -24 degrés, la tête est décapsulée, la glace qui a emprisonné le dépôt expulsée et une liqueur d'expédition introduite : à 1% du volume pour le Brut, 4% pour le demi-sec. Bouchage, lavage, étiquetage : bonne dégustation et bienvenue au caveau !

En chiffres

Le Domaine produit 50 000 bouteilles par an, vendues pour l'essentiel au caveau à des habitués. Le reste est commercialisé auprès de professionnels (cavistes, restaurants, grandes surfaces) dans un rayon de 100 km.



Domaine JB Clair
100 Passage du Chambon
Renaison
04 77 64 40 01



Un logis pour la nuit :

Superbe gîte que le Clos de l'abbaye établi dans l'ombre du clocher de La Bénisson-Dieu. La maison de village abrite cinq chambres de charme, un terrain de pétanque, un chapî couvert et une très belle piscine extérieure. Vue sur les tuiles vernissées de l'ancienne église cistercienne (architecture et matériaux typiques).
gites-de-france-loire.com

Enivrez-vous !

RENDEZ-VOUS DANS LES VIGNES



RENDEZ WINE

Les vigneronns de Condrieu, Côte-Rôtie, Saint-Joseph vous invitent chaque fin de semaine, de mai à septembre, au cœur d'un domaine labellisé « *Vignobles & Découvertes* ». Un viticulteur y est mis à l'honneur le temps du week-end. Les festivités débutent le jeudi soir par un apéro dans les vignes. Le vendredi soir, échappée musicale jazzy (Wine Notes), suivie d'une dégustation de grands crus. Le samedi matin, sortie nature de trois heures au-devant de terrasses vertigineuses et de chaillots typiques du coin (Rando Wine). Le dimanche matin, brunch vigneron imaginé par un restaurateur du territoire : produits locaux sucrés et salés choisis en accord avec les vins du domaine.
valleedurhonenord.com

BALADE GOURMANDE ET TREILLE EN CÔTE ROANNAISE

Deux événements à ne surtout pas rater en Côte Roannaise. Le vignoble accueille, chaque année en juillet, une Balade gourmande. Le circuit, relativement court -8 km- est l'occasion de cinq pauses gustatives : à chaque étape son plat, de l'entrée au dessert. Le repas s'accompagne de vins de qualité, la convivialité est assurée (possibilité d'effectuer la balade en mode nocturne le samedi soir ; le parcours est alors écourté de 5 km).

Plus sportive, la Treille en Côte roannaise réunit tous les ans quelques centaines de participants au départ de Villemontais et à destination d'Ambierle. Cette course nature se dispute en équipes et dans les vignes. Apéritif musical et dégustation de vins à l'arrivée.

coteroannaise.fr

VIGNOBLES EN SCÈNE

Les vignobles de France s'animent tous les 3^e week-ends du mois d'octobre passé le temps des vendanges. Et les destinations oenotouristiques du département – Forez-Roannais, Vallée du Rhône Nord – ne dérogent pas à la règle. Visites, rencontres, repas, dégustations : le programme est accessible et riche d'animations conviviales et surprenantes. Faites notamment l'expérience de banquets insolites ou de jeux de piste et vivez le vignoble autrement.

vignobles-decouvertes.com



GROS PLAN SUR...

Le camping « Bel'Époque du Pilat » à Pélussin
accueille les familles d'avril à septembre.

À savoir :

Depuis l'A7, emprunter la sortie
n°12 puis suivre la D 1082,
la D 86 et la D 1086.

Le coin, paisible, est fréquenté des amoureux de nature. Bertrand Prémilleux tient à Pélussin le camping Bel'Époque du Pilat. Un établissement de plein air monté en 1979 par ses parents sur ce qui n'était alors qu'un carré de verdure. Dotée de sept locatifs (dont une tente lodge tout confort) et de 40 emplacements, l'adresse dispose d'un court de tennis et d'une belle piscine - un impératif pour retenir la clientèle aux beaux jours. Seul aux commandes en début et fin de saison, Bertrand est aux petits soins des habitués comme des touristes de passage. Sa femme l'assiste l'été à la tenue d'un petit snack où se ravitailler notamment en soirée. Ambiance familiale assurée.
camping-belepoque.fr

SÉJOURNER HORS DES SENTIERS BATTUS

En quête d'exotisme, de répit, d'évasion ?
Petite sélection d'adresses où profiter d'un moment de déconnexion.

MON VOISIN EST UNE PANTHÈRE

VALLÉE DU GIER

Est-ce le piaillage d'un singe ? Le chant d'un paon ? Le rugissement d'un lion ? Tout juste. L'espace zoologique de Saint-Martin-la-Plaine est là, à deux pas. La propriété de Richard Bertrand et d'Eugénie Laurent a vue plongeante sur les enclos. Les cris d'animaux portent jusqu'au domaine. Inattendu, au moins autant que le site, planté d'une yourte et d'une bulle géodésique. Ni télévision ni WI-FI entre ces murs : ce serait gâcher l'illusion, tuer l'exotisme. Mais spa privatif avec bain nordique alimenté au feu de bois. Les joies de l'épicurisme passent aussi par la table : petit-déjeuner bio et local constitué de brioches, charcuteries, jus de fruits et confitures artisanales.

Saint-Martin-la-Plaine
du-coq-a-lane.fr

NATURE INTIME

FOREZ

Murs, parquets, terrasses, toiture : le bois est partout. Une petite merveille que ce gîte O'rizon, assis face à la chaîne des Alpes, sur les hauteurs de Verrières-en-Forez. D'immenses ouvertures, percées en façade, baignent d'un blond vif chambre et salon. Petits et grands apprécient tout particulièrement bain nordique (chauffé au bois) et poêle à granulés au cœur des nuits d'hiver. Veilleuses éteintes, il est aisé de contempler la voûte étoilée. Pas de pollution lumineuse en ces lieux tenus par Jérôme Defabianis et Marlène Frery. L'hébergement est familial mais peut aussi se louer à deux, avec planche apéritive et champagne.

Verrières-en-Forez
gitesduoforet.com



QUÊTE D'HARMONIE

ROANNAIS

Éphémères sont les ombelles de Thomas Ligout. Montées au printemps, démontées à l'automne, elles n'impactent que très peu l'environnement. Un point auquel tenait cet ancien prof' de biologie, resté treize années à Shenzhen (il avait en Chine une entreprise de restauration collective). « *Je marche en complète autonomie*, précise l'hébergeur.

Un partenariat, noué avec des agriculteurs, me permet de changer chaque année de parcelle ».

Saint-Jean-Saint-Maurice est son port d'attache pour 2026 : six tentes de 35 m² et quatre containers tenant lieu d'espace jeux, d'espace vie, bureau, foodtruck ont poussé sur les terres de Vert de cœur (7 hectares de champs). L'assurance d'un voyage éco-responsable, mais tout confort. « *Mon concept relève du glamping, contraction de glamour et camping* », précise Thomas Ligout. Symbiome sera en 2027 du côté de Renaison.

Saint-Jean-Saint-Maurice
symbiome-experience.com



LES PIEDS DANS L'EAU

PILAT

Ici les murs ont une histoire. Claire et Alain Jourda de Vaux habitent à Bourg-Argental une ancienne manufacture -le Martinet- datée de 1828. Un petit moulin occupait au 17^e leur terrain, successivement converti en chapelle, puis en étable. Les époux ont résolu d'aménager la dépendance. « *Aujourd'hui c'est une maison-rivière* », s'amuse les propriétaires. L'eau traverse -littéralement- le logis ! Observez depuis la cuisine (et sa dalle en verre) l'ancien canal en pierres et son torrent endigué. Depuis le salon, grande baie vitrée sur le bassin et sa menue cascade. Un décor propre à éveiller des envies de baignade. Une chance : la terrasse est équipée d'un spa.

Bourg-Argental
Au clair de l'eau
abracadaroom.com

Et aussi...

Fans de Harry Potter, plongez à Saint-Jean-Soleymieux dans l'univers de J.K. Rowling. Lettres et chandelles ensorcelées, choixpeau, lit à baldaquin... Un hébergement conçu pour accueillir quatre moldus.
legiteensorcele.fr

FAITES ÉTAPE « CHEZ L'HABITANT »

Humanité et authenticité font le succès des Gîtes de France®.
On recense, dans la Loire, 400 hébergements.

INSOLITE LES CABANES DU GRAND NORD

ROANNAIS



Voyez, en Laponie, ces petits abris fréquentés des chasseurs. Ils s'y gardent du froid, des ours, des loups... Point de grand prédateur du côté de Pradines mais trois beaux « kotas » tout de même où séjourner en toute saison. L'un de ces cocons de bois s'accompagne d'un sauna, d'origine lui aussi scandinave. Jacuzzi privatif pour les deux autres. Le propriétaire, Denis Truchet, se charge de ravitailler ses hôtes ; petit déjeuner déposé au matin sur leur pas de porte. Un confort peu commun dans le Grand Nord.

Pradines

CHAMBRE D'HÔTES L'ÉCHO DES MONTAGNES

FOREZ



Yoann Prost et Laetitia Imbert tiennent à Chalmazel-Jeansagnière L'Écho des Montagnes. Le natif de Boën-sur-Lignon avait à cœur d'investir les reliefs de son enfance après 25 années passées à La Plagne. Moniteur de ski l'hiver -de tir à l'arc l'été-, il a fait d'un ancien chalet associatif un gîte agréable. Aux trois chambres d'hôtes s'ajoutent coin lecture, séjour doté d'un bel âtre, et terrasse. Une adresse où profiter des conseils randonnée et ski de deux passionnés. Élégant style montagnard.

Chalmazel-Jeansagnière

HAUT DE GAMME GÎTE SAINT ANTOINE

ROANNAIS



N'est pas labellisé quatre épis qui veut. Le gîte Saint-Antoine, à Saint-Priest-la-Prugne, peut être, à raison, qualifié de luxueux. Sa piscine intérieure chauffée y fait pour beaucoup : le bassin de 7x4 m et le pool house vaste de 100 m² invitent au plongeon. Mais l'établissement a bien d'autres choses à offrir : très beau dortoir aménagé dans les combles (l'hébergement est taillé pour 12 personnes), sublimes extérieurs, façades en pierres et grande salle de loisirs équipée de babyfoot, table de ping pong, jeu de fléchettes. Par où commencer ?

Saint-Priest-la-Prugne

Offre complète sur gites-de-france-loire.com

HAUTE COUTURE, LA VOIE HISTORIQUE

Chaussures, abat-jours, corsets...

La mode 19^e raffole de lacets qu'on fabrique en nombre dans les vallées du Gier et du Dorlay. 20 000 métiers tournent sans relâche à Saint-Chamond.

La commune est alors la « capitale mondiale » du tressage.

BRODERIE OR : UN MÉTIER EN FOREZ

Découvrez à Cervières l'histoire des Grenadières et de la broderie au fil d'or.
Un art resté vivant.

C'est l'une des plus riches matières qui soit : la cannetille ou fil d'or. En 1860, les sœurs Chauvel sont les premières à l'introduire en Forez dans leurs travaux d'aiguille. Leur savoir-faire est recherché.

Depuis Napoléon Bonaparte, chaque soldat porte l'uniforme. Les draps de laine se parent d'or chez les gradés. Tenues de préfets, de gendarmes... Toutes disposent de motifs brodés à la cannetille. Une petite industrie prend corps dans la haute vallée de la Vêtre. Les femmes œuvrent à domicile, en marge de leurs corvées paysannes. Elles sont des centaines à s'user les yeux et les reins sur leur métier, appréciées des tailleurs

parisiens. Entre deux-guerres, avec le développement des postes et de l'aviation, les commandes avoisinent six, huit, dix mille écussons.

LIEU DE MÉMOIRE ET DE CRÉATION

C'est tout ce souvenir que perpétue L'Orée à Cervières. Ouvert en mai, ce beau musée porté par Loire Forez Agglomération joue la carte de l'expérimentation. Quatre métiers en occupent l'espace central ; pour reproduire le geste ancestral (film démonstratif à l'appui). Petits et grands n'en estiment que davantage ensuite les pièces de collection. À voir : de belles compositions historiques mais aussi tout un échantillon de créations

contemporaines. Car la technique s'est transmise aux jeunes générations. À noter la présence, dans la grange attenante, d'un atelier textile doté de machines à coudre en accès libre. Également au deuxième, Centre d'interprétation de l'architecture et du patrimoine avec une exposition consacrée aux paysages foréziens.



De mai à novembre
28 rue du Puy-Magnol
Cervières
04 77 24 98 71
loree-forez.fr

La grenade, confectionnée en dizaines de milliers d'exemplaires dans la Vallée de la Vêtre. Le motif a donné son nom aux anciennes brodeuses : les Grenadières.





CHAPEAU !

Le saviez-vous ? Il fallait 4 à 5 peaux de lapin pour confectionner un chapeau dans les années 1920. Le lièvre avait la préférence des Chazellois, spécialisés dans le haut de gamme. Remontez le temps, rue Martouret, dans le décor de l'ancienne usine Fléchet. Avancez sur l'historique chaîne de production avant de jeter un œil aux collections : 400 coiffes de toutes époques et une galerie des trophées où admirer les dons du commandant Cousteau et de François Mitterrand.
ateliermuseeduchapeau.com

ON REMBOBINE LE FIL...

L'industrie textile a durant cinq siècles nourri bon nombre de Ligériens.
Pourquoi, comment ? La réponse en « Terre de tisseurs »
dans les montagnes du matin.

1831 : c'est la révolte sur les pentes de la Croix-Rousse. Le sang coule dans les rues de Lyon. Les canuts ont pris les armes pour réclamer meilleure rétribution. Les patrons renâclent. Leur attention se porte sur le département voisin. On travaille le chanvre dans la Loire depuis le Moyen Âge. D'abondantes cultures, en Roannais et Forez, servent la confection de toiles (dont on fait torchons, draps et chemises).

Les perspectives de carrière sont limitées en campagne : bon nombre de paysans alternent cultures et tissage. Indépendants, ils œuvrent à domicile. On les dit qualifiés, dociles et laborieux. Une aubaine pour les soyeux.

CHANVRE, PUIS SOIE

Ainsi les matières nobles envahissent-elles les montagnes du matin. Les donneurs d'ordre nourrissent tout un écosystème : professions dédiées à la conception et à la maintenance des machines, au négoce... La population double fin 19^e. Les clochers, entre Charlieu et Panissières, résonnent d'un assourdissant BIS-TAN-CLAC. Derrière fenêtres et hauts plafonds manœuvrent des régiments de métiers à bras. Ils sont 80 000 !

Les usines se développent. On en compte 12, en 1870, à Panissières pour la seule production de linge de table damassé. C'est toute la montagne qui vit du tissage et de son commerce. Mais les deux conflits mondiaux secouent cette

belle manufacture, bientôt frappée par la concurrence de l'Asie du Sud Est. Crises, fermetures, délocalisations... L'industrie subit, comme partout, les revers de la mondialisation.

DEUX MUSÉES POUR VOIR ET COMPRENDRE

Qu'en reste-t-il, aujourd'hui ?
« Une dizaine d'entreprises, recense Lysiane Therrat-Plane, chargée de projet « Terre de tisseurs » à la

communauté de communes Forez Est. *Linder, spécialisée dans les tissus, rideaux et voilages décoratifs, emploie 180 personnes (elles étaient 800 dans les années 80, N.D.L.R.). Les autres sont de taille plus modeste et travaillent pour les grands noms du luxe. »*

Deux musées conservent le souvenir du passé. À Bussières, une trentaine de bénévoles, dont certains



Tradition textile

« anciens Linder », entretiennent (et actionnent !) au Musée du tissage et de la soierie une flotte de neuf métiers (pick-pick, velours, cravate, éponge, broché, grande largeur). L'idéal pour juger des évolutions techniques.

À Panissières, le Musée de l'aventure textile occupe l'ancienne Manufacture Loire-Piquet. Fermé en 2022, il rouvre au public en septembre 2026. « *Nous avons repensé le parcours de visite pour détailler cette aventure humaine, évoquer, notamment, les conditions de travail, annonce Julie Desnoyer, responsable du site. Nous avons imaginé des choses à toucher et à manipuler. Cela plaira aux enfants. Nous voulons faire le lien entre passé et présent* ».



48 HEURES DE LA CRÉATION TEXTILE

Organisées tous les deux ans par les musées de Bussières et Panissières, les « 48 heures de la création textile » rassemblent en premier lieu par leur concours. Huit équipes de professionnels se disputent les faveurs du jury. Leur mission : bâtir un costume intégrant six coupons de tissus fournis par les entreprises locales dans un délai de 48 heures. Petits et grands assistent au processus de création et votent pour leur coup de cœur. « *Nous organisons ensuite un grand spectacle à Montchal, indique Emmanuelle Bernard, responsable du musée de Bussières. Neuf tableaux (élaborés cette année par la costumière Olivia Klein sur le thème des contes et légendes N.D.L.R.), composent la représentation. Les tenues de concours défilent à l'issue.* »

À ne pas manquer non plus : marché textile (à Bussières), visites d'entreprises en activité et nombreuses animations aux musées.



Un logis pour la nuit :

Frédéric et Patricia Guerpillon ont fait appel à des tisseurs de la région pour décorer les 14 chambres de leur hôtel à Panissières.

letisseurdessaveurs.com



Du 13 au 15 novembre 2026
Pass à 3 € pour la totalité de la manifestation, hors défilé-spectacle.
Défilé les 14 et 15 novembre à Montchal : 18 €.

terredetisseurs.com



Musée du tissage et de la soierie
Espace Pierre-Berchoux - 125 Place
Vaucanson Bussières
Le musée est labellisé Tourisme
et handicap (parcours optimisés et
supports de visite adaptés)

04 77 27 33 95

museedutissage.com

Musée de l'aventure textile
7 rue Jacquard - Panissières

07 84 32 74 56

museedelaventuretextile.fr

JULIEN FAURE : UN JOUR, UN RUBAN

En activité depuis 160 ans, la Maison Faure sert les plus grands noms de la couture et du luxe.

De petites merveilles. Il n'est pas d'autre mot pour qualifier les confections de Julien Faure. En velours, en satin, en soie. Tissées d'or, d'argent, de grenat. Ces rubans d'une finesse sans nom égayent flacons de parfum, chapeaux, escarpins. Les plus grandes marques de luxe font appel à l'entreprise : Philip Treacy (chapelier de la couronne britannique), Louboutin, Dior, Tudor...

AU BONHEUR DES DAMES

On a, boulevard de l'Industrie à Saint-Just Saint-Rambert, conservé le portrait de l'arrière-arrière-grand-père, fournisseur, dès 1864, des grands magasins parisiens. L'affaire familiale, spécialisée un temps dans les ornements d'église, puis la soierie, a connu ses moments de disette. En 1970, les grandes vagues de délocalisation vers l'Asie affectent la maison. « *Et puis en 1980, avec l'arrivée de mon oncle Daniel, l'élection de Reagan et l'envolée du dollar, les ventes ont fait un bond,* raconte Julien Faure, deuxième du nom, actuel PDG de l'entreprise. *Nous avons pu investir dans du matériel et embaucher des informaticiens pour créer nos propres métiers navettes* ».

Les étiquettes en soie naturelle constituent aujourd'hui un cinquième de l'activité (Julien Faure en est le dernier fabricant français). Auxquelles s'ajoutent bracelets de montre, articles de prêt-à-porter, galons folkloriques et pièces de haute couture. Fils de chaîne et de trame se croisent



à un rythme infernal. Jamais les navettes ne cessent leur va-et-vient. Une équipe de nuit veille au cadencement, six jours sur sept. Battement vital.

FOURNISSEUR MONDIAL DE MISS DIOR

Quelles quantités ainsi produites ? Impossible à dire. Mais certaines commandes se comptent en millions de mètres comme ces rubans Miss Dior, au liseré d'argent. « *Dont nous assurons la production mondiale* », glisse fièrement Océane Duventru, chargée de communication. 50 employés œuvrent à l'atelier dans l'ombre des mécaniques : machines modernes aiguilles mais aussi vénérables métiers Jacquard. Cinq de ces géants de bois datent de 1850. Labellisé Entreprise du Patrimoine vivant, le maître rubanier (5 millions d'euros de chiffre d'affaires) met un point d'honneur à entretenir cet héritage. Dernier de ses projets

en date : ressusciter la mousseline de soie qui, portée disparue dans l'Hexagone, pourrait intéresser une grande maison... Chanel, de son petit nom.

À savoir :

Julien Faure possède la plus grande collection privée de rubans au monde. Certains de ses métiers Jacquard sont toujours actionnés au moyen de cartons perforés.

L'entreprise ne se visite pas mais l'émission *Des racines et des ailes* lui a consacré un long sujet en décembre 2025.

À voir en replay sur France.tv

Mais encore...

DE FIL EN AIGUILLE



CONSERVATOIRE DE TRESSSES ET LACETS

43 roues hydrauliques jalonnaient en 1833 le cours du Dorlay, chacune actionnant des centaines de métiers à tisser. Une est restée, visible au lieu-dit Moulin pinte à La Terrasse-sur-Dorlay. La Maison des tresses et lacets entretient ce patrimoine. 40 métiers ont été conservés (ils étaient jadis 700 sur site). Des médiateurs font vivre chaque jour cet incroyable petit théâtre où dansent les bobines. Vente de lacets personnalisés à la boutique.

maisondestressesetlacets.fr



CELA VA DE SOI(E)

Les Grandes fêtes de la soierie ont lieu tous les ans en septembre à Charlieu. Un remarquable défilé costumé et l'étonnante mise aux enchères de « royautés » concourent au succès de la manifestation. Les Dames de la Tour cousent à la main

l'ensemble des habits traditionnels. Organisées par la Corporation des tisserands, les fêtes bénéficient du label « Patrimoine culturel immatériel d'exception ». Profitez de l'évènement pour découvrir le Musée de la Soierie.
ville-charlieu.fr



INCONTOURNABLE MUSÉE D'ART ET D'INDUSTRIE

Échantillons brodés, tissés, imprimés, soieries lyonnaises, japonaises, tapisseries, chef d'œuvres textiles en peinture à l'aiguille... Le Musée d'art et d'industrie de Saint-Étienne possède l'une des plus belles collections de rubans (n°1 dans sa spécialité). On parle de deux millions de pièces enfouies dans les réserves. Quelques dizaines font l'admiration du public en

vitrine, en plus de machines actionnées par d'anciens passementiers. À voir également les soieries de la maison Staron destinés à la mode parisienne et quelques robes de haute couture constituées de rubans exclusivement. Fermé jusqu'au 31 juillet 2026, le MAI rouvrira le 1^{er} août.
mai.saint-etienne.fr



Prieuré de Pommiers

Des tours défensives

C'est pour se protéger des bandes de routiers que les moines firent élever au 14^e siècle trois grandes tours à Pommiers, site bercé par la légende de Sainte-Prève, jeune chaste que décapitèrent ses frères.

prieuredepommiers.fr

SAINT-ÉTIENNE DESIGN, RENDEZ-VOUS AU SOMMET

Le design apparaît à Saint-Étienne avec l'industrialisation.
Le but est de produire des objets utiles et beaux.
Une approche reconnue depuis 2010 par l'Unesco.

UN NOUVEAU LIEU D'EXPOSITION MAJEUR

La Galerie nationale du design ouvre ses portes le 10 juin à Saint-Étienne. Courrez à la Cité.

Londres, Bruxelles, Milan, Zurich. Pas une de ces villes qui n'ait son musée du design. En France ? Rien. Aucun lieu n'avait jusqu'ici été pensé pour agréger les collections parisiennes (Centre Pompidou et Cnap), bordelaises (MADD) ou dunkerquoises (Frac Grand Large).

La Galerie nationale du design entend combler ce vide. Ouvert au public le 10 juin, l'équipement ambitionne de « raconter le design, son histoire et la façon dont il impacte nos vies », au rythme d'une grande exposition annuelle. « Nous avons résolu de confier chacune de nos expos à une personnalité extérieure », souffle la directrice, Aurélie Volt.

Laurence Mauderli s'est la première frottée à l'exercice. Cette enseignante de l'Esadse (École supérieure d'art et design de Saint-Étienne) a, pour illustrer la thématique « design en main », pioché dans les fonds publics hexagonaux et tout particulièrement dans les réserves du MAMC+ (Musée d'art moderne et contemporain de Saint-Étienne Métropole). Car l'établissement possède la plus grande collection française de design industriel ; en 1987, le conservateur Jacques Beaufret avait le premier racheté quantité d'objets produits en masse. De quoi permettre aux équipes du musée d'illustrer aujourd'hui l'évolution du fer à repasser ou du moulin à café.

« La galerie, c'est la continuation de ce mouvement né il y a quarante ans », sourit Aurélie Voltz. La directrice compte sur la nouvelle



« nef » de 700 m² pour animer le quartier hors temps de Biennale. Les lieux ont été pensés pour favoriser la médiation (espaces pédagogiques et conférences) et la rencontre, avec un hall d'accueil – le Seuil – accessible gratuitement. Où faire l'expérience de fauteuils et luminaires siglés Knoll, Petite Friture ou Moustache. Pour vivre le design, tout simplement.



Cité du design
14 rue Marius-Patineau
Saint-Étienne
04 77 49 74 70
galerienationaleduedesign.fr

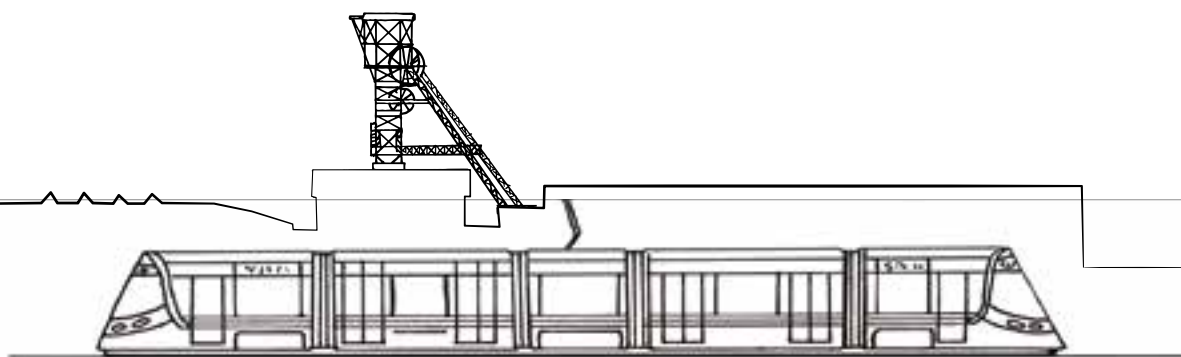
À tester aussi ...

Les plus jeunes disposent d'un espace privilégié à la Cité du design. Coin lecture, ateliers, jardin... On fait à « La Cabane » l'apprentissage du design de manière informelle. Les enfants combinent des modules pour créer des formes ou conçoivent un projet sur la base d'un cahier des charges. En accès libre et gratuit. Dès 3 ans.



DESCENTE OBLIGATOIRE

Mis en service en 1881, le tram n'a jamais cessé de circuler à Saint-Étienne. Empruntez l'historique ligne T1 pour visiter l'ancienne capitale industrielle, aujourd'hui terre de foot, d'art et de design.



GEOFFROY-GUICHARD

Saint-Étienne, capitale du football ? Précisément. Les joueurs de 1976 restent célèbres et leurs exploits vantés bien au-delà des frontières ligériennes. Et l'on vient en pèlerinage au Musée des Verts admirer la Mercedes de Curkovic, les chaussures de Rachid Mekloufi ou maudire les fameux poteaux carrés (ils sont bien là, les diables !).



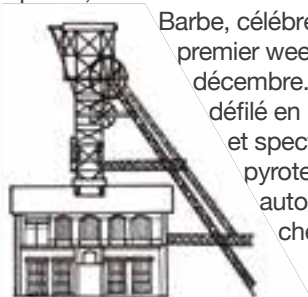
Assurée par de fins connaisseurs, la visite du site est riche d'anecdotes.

Rien ne vaut ensuite un match en tribunes. Car même si l'ASSE n'a plus connu de titres depuis la Coupe de la Ligue (2013), l'ambiance du mythique stade Geoffroy-Guichard n'a pas d'équivalent. Ici, c'est le Chaudron ! Écharpe de circonscription et révisions fortement conseillées. Le tube de 1976, vous connaissez ? « Allez, qui c'est les plus forts ? Évidemment, c'est les Verts ! »

museedesverts.fr

PARC MUSÉE DE LA MINE

3,6 millions de tonnes de charbon sortaient en 1937 des souterrains stéphanois. Le Puits Couriot demeure le grand témoin de cette histoire. Salle des machines, lampisterie, grand lavabo ont gardé l'exacte disposition de 1973 (date de la fermeture). Au jour, les installations portent le souvenir de visages encrassés et poumons silicosés. Au fond, elles disent l'épreuve que représentait quotidiennement l'extraction ; ne manquez pas, à ce titre, l'étonnante galerie reconstituée. L'ensemble du site est classé, y compris ses deux crassiers. Notez que les Stéphanois, fiers de leur passé, continuent d'honorer Sainte



Barbe, célébrée le premier week-end de décembre. Grand défilé en uniforme et spectacle pyrotechnique autour du chevalement.

musee-mine.saint-etienne.fr

MAMC +

On aime à dire que le Musée d'art moderne et contemporain de Saint-Étienne Métropole (MAMC+) possède en France la deuxième plus grande collection d'art contemporain



derrière le Centre Pompidou. Vrai. Près de 23 000 œuvres sont inscrites à l'inventaire. Un accrochage thématique, renouvelé tous les ans, permet de valoriser ces fonds. Un bâtiment quadrillé de céramique noire, dessiné par l'architecte Didier Guichard, leur sert d'écran. Par contraste, à l'intérieur, tout est blanc. Trois grandes expositions temporaires sont à voir d'ici le 3 janvier 2027 : À déchiffrer, Frank Stella et Flying Colors. Des visites tactiles et audiodécrites rendent l'offre culturelle accessible aux aveugles et malvoyants. Et près de 15 000 œuvres du MAMC+ sont en consultation libre sur internet.

mamc.saint-etienne.fr

LE CORBUSIER : L'ÉGLISE MIRACULÉE

L'église Saint-Pierre à Firminy est le dernier bâtiment au monde démarré par Le Corbusier. Un chantier deux fois abandonné, qui vit pourtant le jour en 2006.



valeur le presbytère, traditionnellement dédié aux salles de catéchisme et au logement du prêtre, qui constitue le fondement même de l'ouvrage, ouvert sur l'extérieur. À l'inverse la nef, vouée au culte, est une longue coque oblongue, aux bases enflées, de ciment aveugle. Mais au début des années 1970, la paroisse locale se mobilise pour que le chantier reprenne, jusqu'à la bonne du curé, qui fait don du gain de sa vie à la loterie nationale.

20 BOUGIES

Crise survenant, le budget sera miné par l'inflation : les travaux s'arrêtent en 1978. Des parpaings sont érigés pour protéger l'édifice durant 25 ans. C'est Saint-Étienne Métropole qui l'achève finalement : inaugurée les 28 et 29 novembre 2006, l'église ne sera jamais consacrée, puisque financée par de l'argent public. José Oubrière, ex-assistant du maître, en est considéré comme le co-auteur : il a repensé la nef, mis aux normes l'accès et créé le mobilier intérieur. La biennale FestyVocal et différents concerts animent régulièrement la nef, tandis que le presbytère est devenu un lieu permanent d'exposition et d'animation. L'ensemble fait l'objet de visites guidées enchanteresses pour tous publics, animées par l'Office de Tourisme. Un fauteuil roulant et des sièges cannes sont disponibles à l'accueil de la Maison de la culture sur simple demande.

Un proche vous parle intelligiblement : montez une dizaine de marches et vous ne comprenez plus un mot de ce qu'il vous dit. C'est la folle expérience acoustique que vous vivrez dans la nef de l'église Saint-Pierre où l'écho d'un son est perceptible durant plus de 11 secondes... Une hallucination sensorielle parmi d'autres : la lumière du matin rentre de manière dosée, en haut derrière l'autel pour se fracasser en face sur la façade est, où elle s'effiloche en filaments ; avant de se transformer en canon doré le midi. Elle surgit aussi des meurtrières aux vitres colorées, invisibles de l'extérieur, pour transformer incessamment le volume intérieur de l'édifice.

Commandé en 1961 par le diocèse à Le Corbusier, que la mairie avait imposé comme architecte à l'évêché, le chantier est une première fois arrêté par les autorités ecclésiastiques mécontentes en 1965. Inversant les symboles, le bâtisseur a mis en

À savoir :

En 1953, le maire de Firminy Eugène Claudius-Petit décide la construction d'un nouveau quartier. Le Site se dote d'une Maison de la Culture mais aussi d'un stade, d'une piscine, d'une Unité d'Habitation et d'une église.



Un logis pour la nuit :

Et si vous prolongiez votre visite par un séjour d'une nuit (ou plus) au sein de l'Unité d'Habitation ? À louer : appartement aux mesures du modulator (rénové aux couleurs de l'architecte) dans la 4^e rue et chambre d'hôtes dans la 2^e rue.

loiretourisme.com

3 questions à...

GÉRALDINE DABRIGEON

Directrice conservatrice
du Site Le Corbusier à Firminy

Il y a 10 ans, la Maison de la Culture était inscrite au Patrimoine mondial de l'Unesco. En quoi cette reconnaissance est-elle exceptionnelle ?

Cette distinction atteste de la valeur universelle exceptionnelle de l'œuvre. En 2016, ce sont 17 Sites à travers le monde qui ont été sélectionnés pour illustrer l'apport de Le Corbusier au Mouvement moderne. Parmi les 79 réalisations de l'architecte, ce bâtiment s'impose comme un manifeste de sa pensée architecturale et urbaine. Conçue comme un « centre de récréation du corps et de l'esprit », édifée entre 1961 et 1965, la Maison de la Culture répond à une programmation fonctionnelle et humaniste.

L'architecture de l'édifice ne manque pas d'originalité...

Sa singularité réside d'abord dans sa volumétrie : sa façade inclinée est un héritage du projet initial, où le bâtiment devait intégrer les gradins du stade attenant. Bien que l'implantation ait été modifiée, Le Corbusier a choisi de conserver cette inclinaison singulière. La toiture constitue également une prouesse : il s'agit d'une voûte suspendue inversée de 113 m de long, dont la courbure répond à celle des tribunes du stade. La dimension patrimoniale de l'œuvre se prolonge dans son aménagement intérieur. Le foyer-bar a été confié au designer emblématique Pierre Guariche.

En quoi le Site de Firminy est-il incontournable ?

Le Site de Firminy-Vert représente le plus vaste ensemble architectural de Le Corbusier en Europe, et le second à l'échelle mondiale. Il regroupe quatre réalisations majeures : la Maison de la Culture, le stade, l'Unité d'Habitation et l'église Saint-Pierre. Ce complexe constitue un témoignage historique exceptionnel des Trente Glorieuses. Il incarne la vision d'une cité idéale.



Boulevard Eugène Claudius-Petit
Firminy
04 77 61 08 72
sitelecorbusier.com

INSTANTS BIEN-ÊTRE

ILÉADES

Lits à bulles, colonnes de massage, nage à contre-courant, jets sous-marins mais aussi hammam, sauna finlandais, douches expérientielles : petits et grands goûtent aux bienfaits de l'eau minérale à Montrond-les-Bains. Destination thermale, la commune dispose de deux bassins ludiques ouverts au grand public. L'espace extérieur (chauffé à 28°) est particulièrement appréciable l'hiver, quand s'échappent de la rivière des nuages de vapeur. Accessible aux fauteuils roulants, l'immense rotonde de bois et de verre accueille chaque année près de 80 000 baigneurs.

lesileades.com



CAP OXYGÈNE

Du mal à respirer en été ? Imaginez donc par 80°... L'expérience est pourtant des plus plaisantes. On s'essaye, au Bessat, aux vertus des banyas russes. Alimenté par la scierie du village, le poêle tourne à plein régime et les corps suent dans l'air chargé d'humidité (60%). Rien de tel

ensuite, pour se rafraîchir, qu'une fontaine d'eau glacée. Bain nordique (chauffé à 38°) et yourte mongole accueillent en plus couples et petits groupes d'adultes. Étonnamment relaxant et vivifiant. Lâcher-prise assuré.

capoxygene.com



Et aussi...

Hamam, sauna, jacuzzi, massages dans le cadre minéral et boisé de l'Instant Pilat à Colombier.
instant-pilat.fr

DAVID GRAND SPA

Les Meilleures mains de France sont à Villerest. Par trois fois, David Grand s'est distingué au Championnat de France de massage dans les catégories énergétique en 2012, neuromusculaire en 2013 et circulatoire en 2014. Le quinquagénaire (jury au concours des Meilleurs ouvriers de France) dispense aujourd'hui ses soins dans le cadre du Paradis du bien-être. Une dizaine de formules à tester selon l'humeur et les sensibilités (pieds mains tête, sportif, balinais ...) dont l'inattendu massage sonore, sur un scénario musical de Romain Benitez ou d'Étienne Béreyziat.

davidgrandspa.fr

REFUGES DE PIERRES, HAVRES DE PAIX

Il est, dans la Loire, bon nombre de villages hérités du médiéval.
Un doux charme opère en ces bastions de pierres.
Oubliez la montre, vivez l'instant.

3 questions à...

Un logis pour la nuit :

Des chambres ? Non, des galeries d'art. Meublés d'objets et de créations artisanales, les espaces d'O'Fil de soie à Charlieu éveillent l'intérêt des collectionneurs. Ici tout est disponible à la vente. Un hébergement alliant en plus authenticité et confort, ce qui ne gâche rien.
ofildesoie.com



Place des Canuts
Charlieu

SÉVERINE JARDIN

Cheffe de projet
chez Cité Création, collectif
d'artistes muralistes.

Vous avez récemment conçu une fresque monumentale à Charlieu pour célébrer les 1 150 ans de l'abbaye. Le design mural est votre marque de fabrique...

Oui, Cité Création réalise des fresques monumentales dans de nombreuses villes en France et à l'international depuis plus de 45 ans. Ses fondateurs souhaitent rendre l'art accessible à tous, directement dans l'espace public, plutôt que derrière les portes d'un musée.

Que représente cette fresque de 110 m² peinte à Charlieu ?

La fresque rend hommage aux 1 150 ans de la ville et à son abbaye, témoin majeur de son histoire. On y retrouve de nombreux éléments emblématiques tels que des moines bénédictins, des pèlerins, l'univers de la soie, les monuments de la ville ou encore des personnalités locales... La fresque est pensée comme un livre d'histoire à ciel ouvert : on peut passer devant plusieurs fois et découvrir de nouveaux détails à chaque regard.

Comment avez-vous travaillé pour traduire l'identité de Charlieu en image ?

La création s'appuie sur un important travail de recherche et d'entretiens avec le territoire. À Charlieu, nous avons échangé avec un comité de pilotage composé d'élus et de la société des Amis des Arts de Charlieu. Des réunions publiques ont également permis aux habitants de participer et de s'approprier le projet. Chaque fresque que nous réalisons est unique. Elle est conçue spécifiquement pour son lieu, en tenant compte de l'architecture, des couleurs des façades et de l'histoire locale. Celle de Charlieu ne pourrait exister nulle part ailleurs. Le projet a nécessité un an de travail.

NOBLE DEMEURE

Château, communs, jardins :
le Domaine de Saint-Marcel-de-Félines accueille le public en Forez.



Une forteresse médiévale ? Pur masque de façade. Oubliez tours et douves. Le Domaine de Saint-Marcel-de-Félines appartient aux châteaux Renaissance. Daniel et Mary-Ange Hurstel sont maîtres de ce patrimoine d'exception. La Ligérienne en a hérité de sa tante, descendante en droite ligne des Piston de Saint-Cyr, entrés en possession des lieux en 1860.

Les origines de la demeure remontent, elles, à l'An Mille. Les archives en font mention dès 1095. Où lire le nom de « Saint-Marcel » puis, en 1580, de « Jean de Talaru ». Le seigneur cherche au 16^e l'inspiration en Italie et dote le château d'une belle cour intérieure. Son petit-fils Claude sollicite à sa suite peintres et sculpteurs pour décorer les pièces du rez-de-chaussée.

Jusqu'à récemment privés de tout confort, les intérieurs ont été réaménagés. Les époux Hurstel ont massivement investi dans la réhabilitation du site, aidés d'un architecte des Monuments Historiques, Jean-François Grange Chavanis, et d'un historien de l'art et des jardins, Frédéric Sichet, pour ressusciter château, communs, clos, canal, pavillons, chapelle, verger (300 arbres), boulingrins. Les possessions familiales excèdent ce charmant clos de 4 hectares. « *Le domaine est vaste de 400 hectares. Nous en louons une partie en fermage* », glisse Mary-Ange Hurstel. Aux revenus des terres s'ajoute organisation de mariages et séminaires. Six anciennes fermes contribuent à loger les hôtes en soirée. « *Ces activités événementielles nous*

aident à entretenir l'ensemble ».


Bien qu'habitée (quatre enfants sont nés au foyer), la demeure est ouverte au public. « *C'est ma tante, Henriette des Garets qui en avait la première eu l'idée, après le classement aux Monuments historiques (1961)* », confie Mary-Ange Hurstel. Il faut absolument voir la cuisine, sa cheminée monumentale, ses cuivres. Admirer les boiseries des pièces à vivre et s'offrir le luxe d'un tour aux jardins. Royal.



Saint-Marcel-de-Félines
Visites guidées tous les jours
du 15 juillet au 24 août
Visites libres du clos
domainesaintmarceldefelines.fr

À savoir :

Les époux Hurstel entretiennent d'excellents rapports de voisinage avec le village de Saint-Marcel. Deux grands événements annuels, le festival Jazz et Poésie au printemps et la Fête des Plantes Vieilles Pierres Jeunes Plantes le 2^e week-end d'octobre, contribuent à l'attractivité du site et de la commune.



GROS PLAN SUR...

Faites une halte en Forez au bourg fortifié de Champdieu, labellisé Village de Caractère.



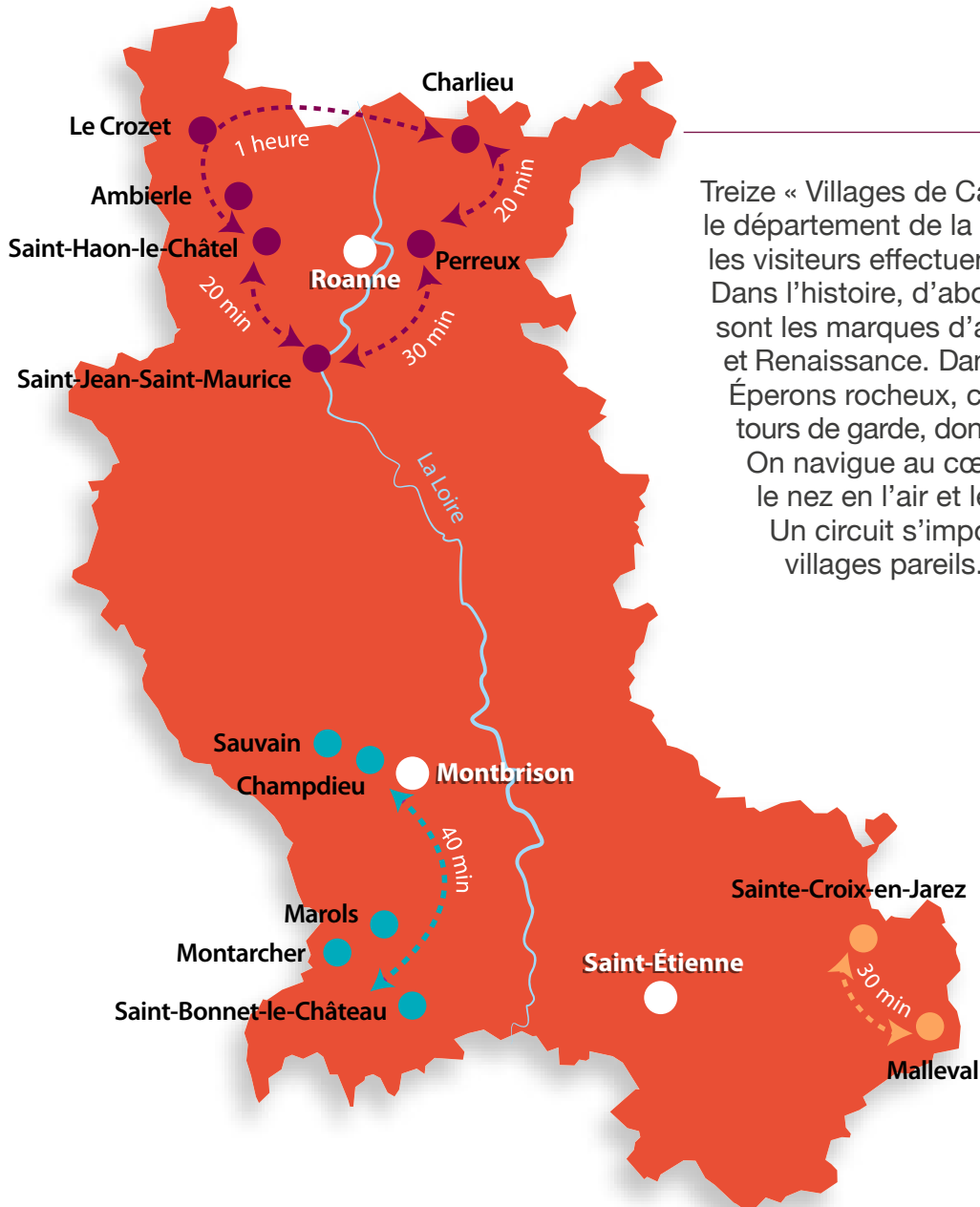
Un logis pour la nuit :

Idéalement situées dans le centre historique de Montbrison, les trois chambres des Parfums de Madeleine respirent la gourmandise et l'hospitalité. Superbe petit-déjeuner du terroir préparé au lever par l'hôtesse. Au menu : viennoiseries, salades de fruit, produits du « Plus beau marché de France » et madeleines, évidemment !
lesparfumsdemadeleine.fr

C'est par la Porte de Bise que se présentent les curieux désireux d'explorer l'ancien prieuré de Champdieu. Une quinzaine de moines bénédictins résidaient en ce coin de vignoble au 13^e siècle, tirant l'essentiel de leurs revenus du vin. Ils firent fortifier l'église et les espaces conventuels pour se garder des pillards. De beaux bâtiments ont traversé les âges : cloître et réfectoire, orné d'une très belle fresque de la Cène, datée du 15^e siècle. Mais le plus étourdissant se trouve sous le chœur de l'église. Grâce et pureté se dégagent de la petite crypte plantée de 18 colonnes d'origine romaine, possiblement soustraites au site voisin de Moingt. Un espace propice au recueillement et à la contemplation. Petite statue de la Vierge, enfant.

En famille, visitez le village avec l'application Baludik « *Le trésor dérobé des prieurs de Champdieu* » (1 h, gratuit)
champdieu.eu - baludik.fr

13 VILLAGES LABELLISÉS



Treize « Villages de Caractère » maillent le département de la Loire. Entre leurs murs, les visiteurs effectuent un pas de côté. Dans l'histoire, d'abord, tant nombreuses sont les marques d'architectures médiévales et Renaissance. Dans le pittoresque ensuite. Éperons rocheux, chemins de ronde, tours de garde, donjons, églises, prieurés... On navigue au cœur des ruelles le nez en l'air et le sourire aux lèvres. Un circuit s'impose car il n'est pas deux villages pareils.



Retrouvez le détail des Villages de Caractère sur loiretourisme.com

VOUS VOYAGEZ EN TRAIN ?

Possibilité vous est donnée de faire le tour des Villages de Caractère en Citiz au départ de Saint-Étienne (arrivée à la gare de Châteauneuf). Le réseau d'autopartage vous permet de louer une voiture en libre-service pour deux heures ou deux jours. Réservez à l'avance ou en dernière minute et choisissez le modèle qui vous convient. alpes-loire.citiz.coop

6 INCONTOURNABLES FAMILLES

45°33'0.766" N 4°35'1.906" E Alt. 447 M

ANIMAUX FANTASTIQUES

L'espace zoologique de Saint-Martin-la-Plaine

Tigres, panthères, ouistitis, reptiles, oiseaux... Plus d'un millier d'animaux peuplent les enclos de l'espace zoologique créé en 1972 à Saint-Martin-la-Plaine. Mais ce sont les primates, et plus particulièrement les gorilles, qui font l'attrait et la célébrité du parc.

Onze membres de l'espèce considèrent le public depuis leur jungle factice (serre, maison et volière). Plusieurs sont nés dans la Loire, dont l'impressionnante Digit, « fille » adoptive des époux Thivillon (nourrie au biberon avant d'être accueillie chaque soir dans l'intimité du foyer ; sans doute l'avez-vous vue à la TV). Petits et grands s'attardent auprès des stars mais il est par ailleurs beaucoup de choses à voir sur près de 2 kilomètres et 12 hectares. L'environnement est particulièrement végétalisé (une réussite tant la colline avait il y a 50 ans des aspects de terre brûlée).

Possibilité d'assister, plusieurs fois par jour, au repas des animaux et même de se glisser dans la peau d'un soigneur ; une journée à vivre en mode VIP pour laquelle il est impératif de réserver.

espace-zoologique.com



45°21'50.909" N 4°0'9.568" E Alt. 831 M

MEUNIER, TU DORS ?

Moulins de Vignal et des Massons

Il n'est plus de meunier aux moulins de Vignal (1783) et des Massons (1181). Plus d'artisans pour recueillir huiles et farines au sortir des meules et des presses. Et pourtant elles tournent ! Entretien par deux associations, les systèmes hydrauliques (grande roue à augets à Apinac) suscitent la curiosité des plus jeunes. On suit en famille le parcours des grains de blé et de colza. De nombreuses animations offrent de mettre la main à la pâte : confection de cookies et chocolat à Apinac, atelier « Petit pain du moulin » à Saint-Bonnet-le-Courreau. La visite guidée s'accompagne, dans le Forez, d'une balade en accès libre sur le chemin du bief (depuis l'écluse jusqu'à la prise d'eau sur le Vizézy en compagnie de Philomène la coccinelle) et d'un accès au rucher pédagogique. Magnifiquement restaurés, les sites s'insèrent dans de beaux environnements naturels.

Une invitation au pique-nique !

moulindevignal.fr

moulindeSMassons.com



À voir aussi...

Sur le site du Dévalkart, rivalisez de vitesse sur les pentes de Graix dans le Pilat. Ces petits kart cross adaptés aux plus de 10 ans négocient sans encombre les virages d'herbe et de terre. Trois pistes au choix. Aucun effort à fournir pour les pilotes, hissés au sommet par le télésiège de la Rebatte.
pilat-tourisme.fr

45°38'28.475" N 4°13'54.1" E Alt. 352 M

AU TEMPS DES CHEVALIERS Montrond-le-Fort

Oyez oyez gentes dames et damoiseaux ! Plongez au château de Montrond-les-Bains dans l'univers médiéval. Doté à l'été 2023 d'une nouvelle scénographie, le site 13^e a fait le choix d'une approche ludique et familiale. On s'attarde sur la vie quotidienne au Moyen Âge : jeux de société, condition hygiénique, tenues vestimentaires, pratiques culinaires... On met à l'épreuve son odorat (cannelle, muscade ou clou de girofle ?) et l'on se risque aux fonctions de guérisseur (le jeune prince, malade, a besoin de nos talents d'herboriste) avant de s'élancer, muni d'une tablette, au cœur des murs en ruine. Cour haute, rampe cavalière, cuisines, chapelle, grande salle retrouvent tour à tour lustre et chaleur (magie de la réalité augmentée), tandis que l'on s'avance vers le donjon. Ici, casques et gantelets sont en accès libre, pour jouer aux chevaliers. Sublime vue depuis le toit terrasse et la tour de guet. Un détour s'impose, en fin de visite, par les très belles caves voûtées.

montrond-le-fort.fr



45°31'17" N 4°15'18" E Alt. 379 M

VAUT LE VOYAGE L'Aventure du Train

Le saviez-vous ? La première ligne de chemin de fer d'Europe continentale est née... dans la Loire ! Pas de locomotive à l'origine mais des rails et des chevaux pour convoier du charbon sur 18 km entre les mines de Saint-Étienne et le fleuve Loire. Au fret s'ajoute en 1834 le transport de voyageurs. Ils sont bientôt 40 000 à l'année.

L'Aventure du Train fait à Andrézieux-Bouthéon le récit de cette invention. Le spectacle est immersif. On bascule virtuellement deux siècles en arrière, avant d'embarquer à bord d'une reproduction d'époque (prenez garde, cette petite révolution industrielle n'ira pas sans casse sociale et les bateliers, privés d'emploi, rêvent de sabotage).

La visite se poursuit en extérieur sur les sièges d'un train touristique et s'achève en bords de Loire au droit de l'ancien terminus. Vestiges apparents.

aventuredutrain.com



45°41'56.554" N 4°128.062" E Alt. 552 M

SPECTACLES DE HAUT VOL **Volerie du Forez**

Impossible de manquer le château Sainte-Anne au passage de Marcilly-le-Châtel. Bati au sommet d'un pic (souvenir de l'ère volcanique), le monument se découpe sur le ciel de la plaine. Petits et grands pénètrent en ces ruines au royaume de la fauconnerie. Aigles, buses, milans, vautours, cacatoès, grands ducs... Une vingtaine d'oiseaux quittent chaque jour les volières pour faire démonstration de leur adresse. Deux spectacles ponctuent la visite : le premier dédié aux rapaces (incluant des chevaux), le deuxième aux chouettes et hiboux (dans l'enceinte d'une tour couverte). On profite du temps passé hors des gradins pour visiter le donjon, les volières, le tunnel fantôme... L'équipe, resserrée, fédère des passionnés. Le patron, Stéphane Meyer, joue les équilibristes. Initié à la voltige par le Théâtre du Centaure à Marseille, l'homme porte le fier titre de Seigneur des oiseaux.

volerieduforez.fr



45°59'19.15" N 4°03'08.88" E Alt. 371 M

À BORD D'UN VÉLORAIL **Belvédère aventures**

Quinze vélorails empruntent les voies désertées par l'ancien Train de la Loire à Commelle-Vernay. Petits et grands remontent les bords du lac de Villerest sur 3,4 km (6,8 km AR), jusqu'au site de Magneux (assistance électrique dans les faux-plats montants). L'embarcation, familiale, fait tout l'intérêt de l'attraction. On pédale certes, mais en duo et en rythme. Une petite pointe de vitesse ? On rit de l'effort à fournir puis on lève le pied : défendu d'emboutir la « voiture » de tête. On se relaie en selle (ou l'on souffle un peu, quitte à laisser mouliner son partenaire). Seuls les plus d'1,20 m accèdent aux commandes ; les tous jeunes s'installent à l'arrière. Réserver est impératif pour espérer monter à bord. Espace restauration et structure de jeux forts agréables au retour de la balade.

belvedere-aventures.fr





GROS PLAN SUR...

Le site des barrages à Renaison s'est doté courant 2025 d'un accro-filets géant. Filéo Loisirs en est l'exploitant.



Un logis pour la nuit :

Étonnantes maisons champignons. Quatre cabanes ont poussé en forêt du côté de Sévelinges. Deux - la cabane de la Clé d'or et du Petit poucet- se prêtent au séjour en famille. La décoration intérieure change avec les saisons. Goûtez aux décors des contes de Grimm. Mini-ferme présente sur le site. cabanes-croixcouverte.com

Nul besoin de baudrier ou d'attaches pour progresser entre ces arbres. Tendus d'un tronc à l'autre, d'immenses filets voient circuler petits et grands à Renaison. Sauter, courir, tout est permis. Mailles rebondissantes, piscines à balles, ballons géants, petite tyrolienne : six espaces de jeu communiquent au moyen de cages et toboggans. Une aventure aérienne à vivre en famille, dès l'âge de deux ans.

Les équipes de Filéo Loisirs gèrent en plus un mini-golf, un labyrinthe, un jeu de piste interactif, un snack. Et le site se prête à la balade. Quinze minutes de marche mènent au sommet du barrage du Chartrain. De là, superbe vue sur la retenue aquifère et possible échappée vers le Douglas Président. L'arbre le plus grand d'Europe est là, dans le tournant.

fileo-loisirs.com

HEUREUX PIED(S) À TERRE

Renoncez au confort de vos chaussures à Saint-Georges-en-Couzan et testez le parcours pieds-nus de la Ferme de Servanges. Mini-fermes sur site, ainsi qu'espace pique-nique et gîte.

Ça pique, ça colle, c'est rêche, c'est doux. Que de matières mises au contact de la voûte plantaire et de sensations étranges. Bientôt dix années que le parcours Lou Pié-déchô fait le plein à la Ferme de Servanges. On se déchausse pour fouler carrés de paille, de foin, de sciure, de feuilles... On grimace au passage de vilains cailloux, on savoure la caresse de la boue. Une trentaine de modules se succèdent sur 1,5 km. Les exploitants agricoles ont ici développé un concept venu des Pays-Bas. « *C'est une activité populaire, adaptée à tout âge qui permet de passer un bon moment en famille* », explique Janny Moulin, originaire de Hollande.

L'expérience s'accompagne de petits jeux pédagogiques -énigme à résoudre, obstacles à franchir- faisant écho aux programmes scolaires (Janny était enseignante dans sa jeunesse).

PRODUCTION LAITIÈRE

Le public, après s'être aventuré en sous-bois, traverse des prés peuplés de moutons et de chèvres ; des pensionnaires de la mini-ferme. L'exploitation est, elle, tournée vers la production laitière. Une cinquantaine de Montbéliardes contribuent à la production de Fourme de Montbrison AOP. 300 000 litres sont annuellement livrés à l'entreprise ELS.

Quatre Border collies – Oky, Peach, Aïdy et Angy- assistent Roger Moulin dans la conduite du troupeau. Les voir travailler est édifiant. Une démonstration est offerte aux locataires du gîte aménagé sur les terres (15 couchages, sauna et piscine intérieure chauffée). Aux hôtes, on permet aussi, s'ils le souhaitent, d'assister à la traite.



De mai à août
Également Chemin des sens
et chasse aux trésors de
la basse-cour
411 Route d'Epézy
Saint-Georges-en-Couzan

la-ferme-de-servanges.com



PARIER SUR LA MAGIE DU TROT

Visitez en famille, à Feurs et Saint-Galmier, les coulisses des hippodromes.
Passion contagieuse garantie.



« *Le Chantilly du Forez* » aime à l'appeler les spécialistes : avec ses 1 300 mètres de piste en sable aux normes européennes, sa tribune de 1 000 personnes, ses 49 boxes, le champ de courses de Feurs figure dans le top 17 des plus belles installations hippiques françaises. Si chaque épreuve anime un public enfiévré, le spectacle mérite tout de même d'être décodé pour les novices : c'est l'intérêt de la visite proposée aux petits groupes. On y croise des « *cracks* » (meilleurs chevaux),

distingue les drivers (trot attelé) des jockeys (trot monté), admire un sulky (attelage), différencie un box d'une stalle, un pari simple d'un placé, un départ volté ou à l'autostart (voiture), comprend le principe d'une course en tête ou coiffée au poteau. Le site est immense, à la fois calme et prêt à s'enflammer, l'ambiance est à la fête. On peut s'y balader, s'y restaurer et...parier. La course du 20 juin se clôture par un feu d'artifice et la dernière réunion organisée le 16 septembre promet d'être animée.

Autre joyau oblong, l'hippodrome de Saint-Galmier propose également des réunions hippiques jusqu'au 20 novembre et des visites guidées immersives où, installé dans une voiture au cœur de la piste, vous pouvez suivre la course de l'intérieur à 20 mètres des chevaux ! L'éclairage de la piste de 1 200 mètres permet d'y organiser en toute saison des réunions nocturnes ou semi-nocturnes. Une autre ambiance festive.



3, Boulevard de l'hippodrome
à Feurs
Programme de visites sur
rendezvousenforez.com

52, route de Cuzieu,
Saint-Galmier
Programme de visites sur
saint-etienne-hors-cadre.fr

AGENDA DES ÉVÈNEMENTS

JANVIER

- **POLY'SONS**
Montbrison
Mi-janvier-mi-février
Festival de chansons françaises organisé par le Théâtre des Pénitents.

FÉVRIER

- **ARCOMIK FESTIVAL**
Saint-Étienne
10 jours en février
Rendez-vous des plus grands artistes de la scène humoristique. Jeunes talents émergents, créations originales et terrain d'expérimentation.
- **CHOUET'FESTIVAL**
Roannais
Fin février
Un événement dédié à la jeunesse. Spectacles et ateliers.

MARS

- **ROANNE BIÈRE FESTIVAL**
Riorges
Début mars
Une vingtaine de brasseurs et une poignée de tatoueurs s'emparent du Scarabée.
- **CINÉ COURT ANIMÉ**
Roanne
mi-mars
Festival international de courts métrages d'animation. Un aperçu de la création contemporaine mondiale avec plus de 200 films en sélection. Expositions, ciné-concerts...
- **FESTIVAL CURIEUX VOYAGEURS**
Saint-Étienne
Mi-mars
Festival de films magnifiant l'odyssée. Point de ralliement de tous les globe-trotteurs. Pour les amateurs d'évasion.
- **ROANNE BLUES FESTIVAL**
Roanne
Mi-mars
Concerts de blues en live.

AVRIL

- **JOURNÉE DES MÉTIERS D'ART**
Loire
Première semaine d'avril
Une trentaine d'ateliers participant sur le territoire.

- **LOIRE LADIES TOUR**
Fin avril
Course cycliste élite femmes. Deux étapes de 100 km et parcours en étoile.
- **GRAND PRIX CYCLISTE DE VOUGY**
Vougy
Lundi de Pâques
Course organisée par le CR4C Roanne. Près de 100 éditions au compteur.

MAI

- **RENCONTRES INTERNATIONALES DES ARTS DU CHAPEAU**
Chazelles-sur-Lyon
En mai tous les deux ans
Concours thématiques lancé aux créateurs et défilé de mode.
- **LES MONTS DE LA BALLE**
Verrières-en-Forez
Week-end de Pentecôte
Spectacles de rue. Acrobaties, cirque, théâtre. Une bouffée de culture à ciel ouvert.

- **PAROLES ET MUSIQUES**
Saint-Étienne
Fin mai
Festival de chansons françaises. Très belles têtes d'affiche.
- **MARATHON DE LA BIÈRE**
Montbrison
Week-end de Pentecôte
Un événement aussi festif que sportif. Au 42,195 km de la discipline reine s'ajoutent semi, 10 km, courses enfants, village exposants...
- **HANDINAUTIQUE**
Saint-Victor-sur-Loire
Mi-mai
Découverte du canoë et du kayak en eaux calmes.
- **TRIATHLON DES GORGES DE LA LOIRE**
Saint-Victor-sur-Loire
Mai
Quatre formats pour les tenants de la discipline dans un cadre sublime.
- **BIENNALE INTERNATIONALE DESIGN**
Saint-Étienne
En mai/juin une année sur deux
Un événement d'envergure internationale axé sur l'innovation, la prospective et la recherche. Plus de 150 rendez-vous et une dizaine de grandes expositions accessibles à tous les publics.

- **CANO RANDO LOIRE**
Saint-Just Saint-Rambert

En mai

Trois parcours pour découvrir la Loire au fil de l'eau.

- **RENDEZ-VOUS DE MON PARC**
Parc naturel régional du Pilat

Mai-juin

Le Parc naturel régional du Pilat pose ses valises dans trois communes.

JUIN

- **PRINTEMPS MUSICAL EN PAYS ROANNAIS**
Roannais
Fin mai-début juin
Un événement d'un bel éclectisme : chansons françaises, musiques du monde, jazz bands, formations de salsa, ensembles de cuivres, quintettes à vents, gospel et chœurs en tous genres.
- **PILAT TRAIL**
Véranne
Premier week-end de juin
3 formats de course et un passage à 1 432 m d'altitude.
- **TOUR DE LA LOIRE FÉMININ**
Début juin
Un événement 100% féminin et sans chrono organisé par les Demoiz'elles à bicyclette.
- **MONTÉE VÉLOCIO**
Saint-Étienne
Début juin
Ascension historique du col de la République. Records à prendre (lire aussi en page 37).
- **LOIRE PADDLE TROPHY**
Lac de Villerest
Premier week-end de juin
Course de paddle, pirogue, prône, tous niveaux, loisir, amateur et élite.
- **LA RUE DES ARTISTES**
Saint-Chamond
Mi-juin
Festival de chansons françaises. Scènes en plein air et animations de rue.
- **CUISINE URBAINE FEST'**
Saint-Étienne
Mi-juin
Deux soirées festives mêlant gastronomie, rencontres et convivialité organisées par le collectif des Tables stéphanoises.

- **BOIS NOIRS OXYGÈNE**
Monts du Forez
Fin juin
Le rendez-vous des VTTistes en Loire. Circuits et raids tout-terrain échelonnés de 10 à 100 km.
- **À CIEL OUVERT**
Le long du Renaison et dans la plaine de la Rivoire à Riorges
De juin à novembre tous les deux ans
Parcours d'art actuel. Œuvres conçues spécialement pour le site.
- **L'ÉTÉ PHÉNOMÈNE AU CHÂTEAU DE GOUTELAS**
Marcoux
Du 1^{er} juin au 30 septembre
Concerts, spectacles, rencontres et food-truck.

JUILLET

- **FESTIVAL DES 7 COLLINES**
Saint-Étienne
Fin juin-début juillet
Artistes bousculant les codes dans les domaines de la danse, du cirque, de la performance et de la marionnette.
- **BIKE AND FOURME**
Chalmazel
Début juillet
Cinq randonnées VTT tout niveau, animations et concerts en soirée.
- **FESTIVAL DES LÉGENDES - ROCHES CELTIQUES**
Saint-Étienne
Début juillet
Pour les amateurs de binioù et cornemuse dans le magnifique cadre de Rochetaillée.
- **FESTIVAL DES MONTS DE LA MADELEINE**
Roannais
Mi-juillet mi-août
Rendez-vous des plus grands artistes de la scène humoristique. Jeunes talents, créations originales et terrain d'expérimentation.
- **QUARTIERS D'ÉTÉ AU CHÂTEAU DE LA ROCHE**
Saint-Priest-la-Roche
Juillet
Musique en soirée au cœur du théâtre de verdure.
- **SCOOP MUSIC TOUR**
Feurs
13 juillet
Enchaînement de concerts au cœur de l'hippodrome.
- **CHALMATRAIL**
Chalmazel
Le premier week-end de juillet
Un trail 100 % nature.
- **BALADE GOURMANDE EN CÔTE ROANNAISE**
Du côté de Roanne
Début juillet
Balade œnotouristique. Chaque étape est l'occasion de déguster un plat (de l'entrée au dessert) et un vin.

- **L'ÉTRANGE FESTIVAL**
Pélussin
Dernier dimanche de juillet
Un événement dédié au monde de la sorcellerie : animations, village d'artisans... Pour les fans d'Harry Potter et du Seigneur des anneaux.

AOÛT

- **FESTIVAL DES MONTAGNES DU MATIN**
Panissières
Début août
Une semaine de concerts de musique de chambre dans de beaux lieux patrimoniaux.
- **FOREZTIVAL**
Trelins
Le premier week-end d'août
3 jours de musique au milieu des champs. Un festival inventé par la jeunesse de Boën qui rassemble aujourd'hui 35 000 personnes
- **FÊTE MÉDIÉVALE**
Montrond-les-Bains
Premier week-end d'août, les années impaires
Plongée dans l'univers des chevaliers et combats grandeur nature.
- **BIENNALE DES POTIERS**
Marols
Premier week-end d'août les années paires
Une quarantaine de professionnels sur place.
- **FESTIVAL PAROLES PAYSANNES**
Grand couvert à Saint-Hilaire-sous-Charlieu
Mi-août
Spectacle mettant en scène l'histoire et la vie quotidienne du monde agricole et paysan.
- **FÊTE DE LA MYRTILLE**
Sauvain
15 août
L'occasion de goûter aux airelles, mais pas que...
- **LES BRAVOS DE LA NUIT**
Pélussin
Une semaine, fin août
Festival de théâtre contemporain. 70 professionnels s'y produisent sur 10 plateaux.
- **MONTS EN MUSIQUE**
Région de Bourg-Argental (Parc naturel régional du Pilat)
Fin août
Musique de chambre et orchestre de poche.
- **FESTIVAL BWD12**
Château de Saint-Victor-sur-Loire
Fin août
17 musiciens investissent chaque année l'amphithéâtre du château pour l'emplir de notes de musique classique.
- **BIENNALE DU VERRE**
Le Crozet
Dernier week-end d'août les années paires
Soufflage, filage à la flamme, pâte de verre, fusing, vitrail...

- **PEINTRES DANS LES RUES**
Saint-Haon-le-Châtel
Fin août
Regroupement d'artistes et marché à ciel ouvert.

SEPTEMBRE

- **TRAIL DU BESSAT**
Le Bessat
Début septembre
Course sur sentiers. Les paysages alternent entre forêts et campagne.
- **FÊTOBOURG**
Mably
Premier week-end de septembre
Festival d'arts de rue et défilé aux flambeaux.
- **MEETING AÉRIEN INTERNATIONAL DE ROANNE**
Roanne
Début septembre, les années impaires
Impressionnant rassemblement de coucous et démonstrations à la clef !
- **JAZZ AU SOMMET**
Environs de Saint-Genest-Malifaux
Première quinzaine de septembre
La programmation fait la part belle aux talents rhônalpins comme aux influences les plus lointaines : Brésil, Afrique...
- **GRANDES FÊTES DE LA SOIERIE**
Charlieu
Deuxième week-end de septembre
Fêtes traditionnelles de la corporation des tisserands
- **FESTIVAL TRAX**
Saint-Étienne
Septembre
Une vision de la danse hip-hop proposée par la compagnie Dyptik. Spectacles, créations, battle, performances, concours de créations chorégraphiques...
- **BULLE DE CARACTÈRE**
Ambierle
Mi-septembre
Toute une programmation dédiée à la BD.
- **CYCLO AU COEUR DE LA LOIRE**
Saint-Just-en-Chevalet
Début septembre
Une cyclo sportive ouverte à tous.
- **BIATHLON RUN**
Le Bessat
Mi-septembre
Un relais en équipe, entre course à pied et tir à la carabine.
- **SWIMRUN DES GORGES DE LA LOIRE**
Saint-Victor-sur-Loire
Mi-septembre
Une épreuve sportive importée de Suède associant la course et la nage.

OCTOBRE

• DÉTOURS GOURMANDS

Feurs

Octobre

Un mois dédié au plaisir des papilles autour d'une quinzaine d'ateliers.

• JOURNÉES DE LA FOURME ET DES CÔTES DU FOREZ

Montbrison

Premier week-end d'octobre

L'endroit où découvrir deux AOP comptant pour beaucoup dans le Forez. Beau défilé de chars.

• FÊTE DE LA COURGE ET DES SAVEURS D'AUTOMNE

Château de Bouthéon

Premier week-end d'octobre

Cucurbitacées sous toutes leurs formes.

• RHINO JAZZ(S) FESTIVAL

Saint-Chamond et environs

Trois premières semaines d'octobre

Plus d'une cinquantaine de concerts dans des lieux atypiques ou mythiques.

• ROANNE TABLE OUVERTE

Roannais

Octobre

Un rendez-vous mêlant art et gastronomie. Dîners-spectacles, soirée dégustation, ateliers de cuisine.

• TRAIL DU HAUT PILAT

Saint-Genest-Malifaux

Mi-octobre

Quatre parcours nature dont un MaraTrail de 42 km et quatre courses enfants.

• VIEILLES PIERRES,

JEUNES PLANTES

Saint-Marcel-de-Félines

Mi-octobre

80 exposants et un village de jardiniers installés au Château de Saint-Marcel.

• FÊTE DU LIVRE DE SAINT-ÉTIENNE

Saint-Étienne

Trois jours mi-octobre

Un salon mais aussi des conférences, des ateliers, des concours...

• FESTIVAL BAROQUE EN FOREZ

Région de Montbrison

Début octobre

Une ode à la musique XVII^e et XVIII^e.

• VERTIROC

Planfoy

Début octobre

Deux jours pour s'initier et se perfectionner aux techniques de progression sur rocher : via ferrata, parcours montagne, escalade.

• TREILLE EN CÔTE ROANNAISE

Au départ de Villemontais

Mi-octobre

Course nature en relais dans les vignes.

• VIGNOBLES EN SCÈNE

Loire

Troisième week-end du mois d'octobre

Animations dans les vignobles (lire aussi en page 54).

NOVEMBRE

• FÊTE DE LA POMME

Pélussin

Le 11 novembre

En beignet, en compote ou en jus...

Une vingtaine de variétés à croquer.

Découvrez le métier d'arboriculteur et les secrets de production d'un fruit emblématique du Pilat.

• 48 HEURES DE LA CRÉATION TEXTILE

Panissières

Week-end du 11 novembre

Concours de création, marché textile, défilé spectacle...

• LES FÉRIRES

Charlieu

En novembre les années paires

Festival d'humour.

• C'EST TOUT CHOCOLAT

Saint-Just-Saint-Rambert

Novembre

Trois journées de pure tentation entre ateliers, sculptures, dégustations.

• BIENNALE DES BIJOUTIERS CRÉATEURS

Saint-Jean-Saint-Maurice-sur-Loire

En novembre les années impaires

Deux jours autour de précieux savoir-faire.

• RAID PÉDESTRE LE PUY-FIRMINY

Firminy

Fin novembre

69 kilomètres d'un département à l'autre.

DÉCEMBRE

• FÊTE DE LA SAINTE-BARBE

Saint-Étienne

Premier week-end de décembre

Défilé à la lanterne jusqu'au Puits Couriot.

Exceptionnel spectacle pyrotechnique

célébrant le passé minier de la préfecture.

Bal populaire pour terminer la soirée au Fil.

• DYSTOPIA

Saint-Étienne

Premier week-end de décembre

Techno et Hard Music Festival

• ASICS SAINTÉLYON

Départ de Saint-Étienne

Premier week-end de décembre

Doyenne des courses d'ultra-trail.

Pour amateurs éclairés.

• MARCHÉ ROANNE-THIERS

Départ de Roanne

Premier week-end de décembre

57 kilomètres à effectuer de nuit jusque dans le Puy-de-Dôme.

• MARCHÉ AUX VINS

Chavanay

Deuxième week-end de décembre

Le plus vieux marché aux vins de la région.



Direction de la publication : Georges Ziegler, Véronique Chaverot et Antoine Vermorel-Marques

Directeur de la rédaction : Manuel Poncet

Rédactrice en chef : Laetitia Chapuis

Conception : Emmanuelle Collin, Lionel Lambert et Alexandra Thizy

Rédaction : Laetitia Chapuis, Manuel Poncet, Sophie Tardy, Magali Soubeyran, Mégane Colas

Maquette : LMWR

Mise en page : Direction de la communication, Jean-Marie Cotsos

Imprimé en France par : Maury imprimeur

Photo de couverture : Marie Morin @ perspectivesdevoilage

Illustrations : Carole Crouzet, Fuli Culi Studio

Crédits photos : Franck Oddoux (p. 3), Prodeo (pp. 3, 57), Julien Faure (pp. 3, 64), Loire Tourisme - David Masson (pp. 6, 20, 73), Loire Tourisme - Amandine Pichon (pp. 8, 10, 17), Laetitia Chapuis (pp. 8, 16), Loire Tourisme - Lionel Lambert (pp. 8, 9, 10, 11, 12, 24, 27, 34, 36, 41, 54, 70, 78,), Frenchwanderers (pp. 9, 65), Juan Sanchez (pp. 9, 28, 76), Florian Bompan (p. 10), Trekking&Voyage (p. 13), The Originals Relais - Hôtel 2M (p. 18), Département de la Loire - AUUNA (p. 19), Florine Tournier (p. 23), Suez Environnement - Jean-Michel Gueugnot (p. 25), Loire Tourisme - Julien Audigier (p. 29), Département de la Loire - Hubert Genouilhac PhotUpdesign (pp. 30, 53), Best Jobers (p. 31), Adeline Martin (p. 32), Julien Glintz (p. 33), Office Tourisme Forez-Est - Coralie Paitre (p. 35), Spart X Trem (p. 35), Département de la Loire - Elys Saens (p. 36), FFME - Johan Méallier (pp. 38, 39), Frédéric Chambert (p. 42), Andouille de Charlieu (p. 42), Itinera magica (p. 42), Établissements Denaux (p. 43), Aurélie Amiot - Madame oreille (p. 43), Clovis Huet (p. 43), Marion Dubanchet (pp. 43, 45), Les Docks (p. 44), Département de la Loire - Fabrice Roure (pp. 46, 83), Louis Perrin - Ville Saint-Étienne (p. 47), Les Vins de la Madone (p. 51), Kinaphoto (p. 55), Du coq à l'âne (p. 56), Gîtes du O Forez (p. 56), Symbiome (p. 57), Cabanes du Grand Nord (p. 58), Écho des montagnes (p. 58), Gîte Saint-Antoine (p. 58), Les petits dromois (p. 61), Caillou aux Hiboux (p. 62), Caméra Photo-Club de Feurs (p. 63), Loire Tourisme - Évelyne Deveaux (pp. 65, 79), Ron Arad & Associates Ltd © Centre Pompidou, MNAM-CCI/Georges Meguerditchian/Dist. GrandPalaisRm (p. 68), DR (p. 68), Florian Meloux - florian_storyteller © F.L.C./ADAGP Conception, Le Corbusier architecte, José Oubrierie assistant (1960-65). Réalisation, José Oubrierie architecte (1970 2006) (p. 71), Cap Oxygène (p. 72), lléades (p. 72), Céline Vautey (p. 74), Domaine Saint-Marcel-de-Félines (p. 75), On met les voiles (p. 79), Carnet de traverse (p. 80), 4vandrouilleurs (p. 80), Filéo (p. 81), Ferme de Servanges (p. 82), Florine Tournier (p. 86).

Dépôt légal : juin 2026

OFFICE DE TOURISME DU PAYS DE CHARLIEU-BELMONT

charlieubelmont-tourisme.com - 04 77 60 12 42

ROANNAIS TOURISME

roannais-tourisme.com - 04 77 71 51 77

OFFICE DE TOURISME LOIRE FOREZ

rendezvousenforez.com - 04 77 96 08 69

OFFICE DE TOURISME FOREZ-EST

rendezvousenforez.com - 04 77 94 64 74

OFFICE DE TOURISME DE SAINT-ÉTIENNE MÉTROPOLE

saint-etienne-hors-cadre.fr - 04 77 49 39 00

OFFICE DE TOURISME DU PILAT

pilat-tourisme.fr - 04 74 87 52 00



LA LOIRE EN AUVERGNE-RHÔNE-ALPES, UNE DESTINATION FACILE D'ACCÈS.

- **En train**
À moins de 3 heures de Paris en TGV ou à 1 heure de Lyon, la SNCF propose des liaisons régulières vers la gare de Saint-Étienne Châteaureux ou de Roanne.
- **En voiture**
Par les grands axes routiers : A89, A72 et A47.
- **En avion**
Depuis l'aéroport international Lyon-Saint-Exupéry, situé à 45 min de Saint-Étienne et à 1h10 de Roanne en train.

**NE RÉPONDEZ QU'À UN SEUL APPEL,
CELUI DE LA NATURE**



Credit photo Willaerd

**VIVEZ
LA LOIRE ALTITUDE
EN AUVERGNE
RHÔNE-ALPES**

loiretourisme.com



Agence de Développement Touristique de la Loire
22 rue Paul Petit, 42100 Saint-Étienne - informations@loiretourisme.com

Loire
LE DÉPARTEMENT

LOIRE
TOURISME